

F

DOKLADOVÁ ČÁST  
BUS ZASTÁVKA u KAUF LANDU

**Objednatel:** Statutární město Děčín  
Mírové náměstí 1175/5  
405 38 Děčín IV

**Zhotovitel:** Jaroslav Šimonek  
Förstrova 862/12  
405 01 Děčín II.  
Autorizovaný technik pro dopravní stavby



**Datum:** 18.6.2017

**razítko:**

**podpis:**



**Číslo jednací:** 201709



## MAGISTRÁT MĚSTA DĚČÍN

Odbor správních činností a obecní živnostenský úřad

Mírové nám. 1175/5, 405 38 Děčín

Datová schránka: x9hbpfn

STATUTÁRNÍ MĚSTO DĚČÍN MAGISTRÁT MĚSTA DĚČÍN	592
Došlo: 29.08.2017 v 12:56:00 Č.j.: MDC/80800/2017 Č.dop.: Listů: 3 Příloh: 0 Druh: elektronické	Odbor  Zprac.



M D C 4 2 8 4 5 3 7 8

Váš dopis zn.:

Ze dne:

Číslo jednací: MDC/76059/2017

Spisová zn.: MDC/76059/2017

Počet listů:

Počet příloh:

Vyřizuje: Ing. Bc. Jan Dvořák

Telefon: 412591237

E-mail: jan.dvorak@mmdecin.cz

Děčín: 28.08.2017

Statutární město Děčín

Odbor komunikací a dopravy

Mírové nám. 1175/5

405 38 Děčín IV

## SOUHLAS S PROVEDENÍM OHLÁŠENÉ STAVBY

č. 7003/2017

Obecní úřad s rozšířenou působností – Magistrát města Děčín, Odbor správních činností a obecní živnostenský úřad - oddělení silničního správního a dopravního úřadu, jako příslušný speciální stavební úřad podle ustanovení § 16 odst. 1 a § 40 odst. 4 písm. a) zákona č. 13/1997 Sb., o pozemních komunikacích, ve znění pozdějších předpisů a podle § 15 odst. 1 písm. c) zákona č. 183/2006 Sb., o územním plánování a stavebním řádu, ve znění pozdějších předpisů, (dále jen "stavební zákon"), posoudil podle § 104 až 106 stavebního zákona ohlášení, které podalo dne 14.08.2017

**statutární město Děčín, IČO: 002 61 238, Mírové nám. 1175/5, 405 38 Děčín IV**

(dále jen "stavebník"), a na základě tohoto posouzení podle § 106 stavebního zákona vydává

### souhlas

s provedením ohlášené stavby:

**BUS zastávka u Kauflandu**

na pozemku p.č. 2936, 2540/15, k.ú. Děčín.

#### Stavba obsahuje:

Rekonstrukce povrchu plochy zastávky BUS, úprava nivelety přilehlého chodníku na předepsanou výšku a úprava povrchu chodníku dle vyhlášky pro imobilní osoby.

#### Souhlas se uděluje za těchto podmínek:

1) Stavba bud prováděna dodavatelsky.

Držitel certifikátu ČSN EN ISO 9001:2008 – Quality Management System Certification

IČO: 00261238

DIČ: CZ00261238

Česká spořitelna, a.s.

č. ú. 19-921402389/0800

Tel.: 412 593 111

Fax: 412 593 117

E-mail: posta@mmdecin.cz

Internet: www.mmdecin.cz

otisk elektronického podpisu

- 2) Stavba bude provedena podle projektové dokumentace č.z. 201709 z června 2017, kterou vypracoval pan Jaroslav Šimonek, autorizovaný technik pro dopravní stavby, specializace nekojeová doprava, ČKAIT 0401025, případné změny nesmí být provedeny bez předchozího povolení speciálního stavebního úřadu.
- 3) Budou dodrženy podmínky vyjádření Magistrátu města Děčín, Odbor životního prostředí ze dne 24.07.2017 čj. MDC/69604/2017:

#### Odpadové hospodářství

- a) Investor (stavebník), zabezpečí využití nebo odstranění všech odpadů, které v rámci stavby vzniknou, a to tak, že veškeré odpady předá oprávněné osobě dle § 12 odst. 3 zákona č. 185/2001 Sb., o odpadech a o změně některých dalších zákonů. Před předáním odpadů oprávněné osobě budou odpady soustředovány utříděné podle jednotlivých druhů a kategorií a zabezpečeny před znehodnocením, odcizením nebo únikem. Musí být plněny i další povinnosti vyplývající ze zákona o odpadech – zejména nakládání s nebezpečnými odpady a plnění ohlašovacích povinností. Pokud bude podána žádost o stanovisko ke kolaudačnímu řízení, musí být tyto doklady součástí žádosti. Prohlášení o odstranění odpadů není plnohodnotným dokladem potvrzujícím nakládání s odpady.
- b) V případě terénních úprav sdělujeme, že zákon o odpadech se dle §2 odst. 3 nevztahuje na nakládání s nekontaminovanou zemínou a jiným přírodním materiálem vytěženým během stavební činnosti, pokud je zajištěno, že materiál bude použit ve svém přirozeném stavu pro účely stavby na místě, na kterém byl vytěžen. Vytěžená zemina, která nebude použita v rámci stavby, se stává odpadem a jako taková má být nakládána, tzn., lze ji převést do vlastnictví pouze osobě oprávněné k jejímu převzetí podle zákona o odpadech (§12 zákona o odpadech).
- c) K terénním úpravám nelze využívat odpady převzaté od jiných původců odpadů (např. výkopová zemina, stavební a demoliční odpady aj.). V případě terénních úprav, při nichž jsou využívány odpady, jsou místa těchto úprav zařízeními k využívání odpadů podle §14 zákona o odpadech. Provozovat tato zařízení lze pouze na základě souhlasu příslušného krajského úřadu.
- d) K terénním úpravám lze použít pouze recyklát opatřený certifikátem nebo surovinu, které nemají charakter odpadu (dle §3 zákona o odpadech, je odpad každá movitá věc, které se osoba zbavuje nebo má úmysl nebo povinnost se jí zbavit).

#### Vodní hospodářství

- a) navrhovaná stavba se má nacházet na pozemcích, které se částečně nacházejí v záplavovém území vodního toku Ploučnice. Z tohoto důvodu je k výše uvedené stavbě, a to ještě před vydáním příslušného povolení stavebního úřadu, nutné vydání souhlasu vodoprávního úřadu dle § 17 odst. 1 písm. c) vodního zákona. O tento souhlas musí požádat stavebník. (podmínka splněna – závazné stanovisko Magistrát města Děčín, odbor životního prostředí, č.j. MDC/80058/2017 ze dne 28.08.2017)

### Ochrana přírody

- a) Upozorňujeme stavebníka, že v blízkosti řešeného záměru se nachází vzrostlá zeleň. Tato nesmí být záměrem dotčena.
  - b) Hloubené výkopy v blízkosti zeleně musí být vedeny takovým způsobem, aby nedošlo k zásahům do kořenové zóny zeleně. Za kořenovou zónu se pokládá plocha půdy pod korunou stromů (ohraňovaná okapovou linií koruny) zvětšená o 1,5 m po celém obvodu koruny (okapové linii), u sloupovitých forem dřevin o 5 m. Výkopy nesmí zasáhnout ani kořenový systém keřů.
  - c) Je-li nevyhnutelné vést hloubené výkopy kořenovou zónou, musí být tyto prováděny ručně a nesmí vést blíže než 2,5 m od paty kmene stromu. Při pokládání sítí technického vybavení se doporučuje vést je pokud možno pod kořenovým prostorem tzv. protlakem.
  - d) Při hloubení výkopů nesmějí být přerušeny kořeny o průměru větším než 3 cm. Případná poranění je nutno ošetřit. Kořeny je možné přerušit pouze nožem a řezná místa zahladit. Konce kořenů o průměru menším než 2 cm je nutno ošetřit růstovými stimulanty, kořeny o průměru větším než 2 cm pak ošetřit prostředky k ošetření ran.
  - e) V kořenové zóně dřevin nesmí být prováděna navážka, snižování ani zhutňování terénu, skladován stavební materiál, suť, škodlivé látky pro dřeviny a půdu (např. minerální látky, rozpouštědla, oleje, barviva atp.), zřizovány deponie či mezideponie zeminy, nebo umisťováno zařízení stavenišť.
- 4) Budou dodrženy podmínky vyjádření Magistrátu města Děčín, Odbor místního hospodářství ze dne 15.06.2017 čj. MDC/52533/2017:
- a) veškeré zásahy do porostů dodavatel předem prokonzultuje s pověřeným zástupcem magistrátu,
  - b) upozorňujeme, že nesmí dojít k poškození veřejné městské zeleně – v blízkosti vsakovací jímky rostou stromy,
  - c) dodavatel stavby si před zahájením stavby vyřídí oznámení užívání veřejného prostranství dle vyhlášky města Děčín č. 4/2015, kterou se mění obecně závazná vyhláška statutárního města Děčín č. 12/2010, o místním poplatku za užívání veřejného prostranství, ve znění OZV č. 2/2011 – součástí oznámení jsou podmínky pro zvláštní užívání veřejné městské zeleně,
  - d) dodavatel stavby se zavazuje užívat městské pozemky a provádět výkopové a stavební práce tak, aby nedošlo k poškození veřejné zeleně,
  - e) dodavatel bude při provádění výkopových prací postupovat dle sadovnické normy Ochrana stromů, porostů a ploch pro vegetaci při stavebních činnostech ČSN 83 9061, zejména pak hloubené výkopy nesmí vést blíže než 2,5 m od paty kmene jednotlivých stromů, výkopy v kořenové zóně stromů musí provádět pouze ručně. Při pokládání sítí technického vybavení se doporučuje vést je, pokud možno pod kořenovým prostorem („protlakem“),



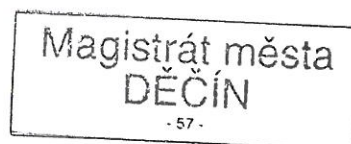
- f) při hloubení výkopů nesmí být přerušeny kořeny o průměru větším než 3 cm. Případná poranění je nutno ošetřit,
- g) kořeny je možné přerušit pouze řezem a řezná místa musí být zahlazena. Konce kořenů o průměru menším než 2 cm je nutno ošetřit růstovými stimulatory, kořeny o průměru větším než 2 cm nutno ošetřit prostředky k ošetření ran. Kořeny je nutno chránit před vysycháním a před účinky mrazu,
- h) způsobí-li dodavatel při užívání pozemků škody na veřejné zeleni, zavazuje se odstranit je na vlastní náklady ve stanoveném termínu, event. je odstraní město na náklady dodavatele,
- i) nevratné škody na veřejné zeleni (pokácené dřeviny, keře nebo stromy které byly nevratně poškozeny v průběhu užívání v oblasti kořenů, kmene či kosterních větví atd.) dodavatel nahradí dle požadavků OKD MM Děčín,
- j) jakoukoliv změnu na plochách veřejné zeleně je dodavatel povinen předem oznámit na OKD MM Děčín,
- k) dodavatel se zavazuje uvést na vlastní náklady veřejnou zeleň po ukončení prací do původního stavu, včetně založení nového trávníku, kompletního úklidu,
- l) dodavatel se zavazuje přebytečný výkopek a kameny odvézt a řádně zneškodnit dle platných právních předpisů.
- m) způsobí-li dodavatel při užívání pozemků škody na veřejné zeleni, zavazuje se odstranit je na vlastní náklady ve stanoveném termínu, event. je odstraní město na náklady dodavatele,
- n) nevratné škody na veřejné zeleni (pokácené dřeviny, keře nebo stromy které byly nevratně poškozeny v průběhu užívání v oblasti kořenů, kmene či kosterních větví atd.) dodavatel nahradí dle požadavků OKD MM Děčín,
- o) jakoukoliv změnu na plochách veřejné zeleně je dodavatel povinen předem oznámit na OKD MM Děčín,
- p) dodavatel se zavazuje uvést na vlastní náklady veřejnou zeleň po ukončení prací do původního stavu, včetně založení nového trávníku, kompletního úklidu,
- q) dodavatel se zavazuje přebytečný výkopek a kameny odvézt a řádně zneškodnit dle platných právních předpisů.
- r) před zahájením stavby bude provedeno skutečné vytýčení sítě (zemní kabelové rozvody sítě VO) (kontakt: Marius Pedersen, a.s., pí. Šonková, tel: 604 225 822). Před provedením zásypu bude správcem sítě provedena kontrola,
- s) v případě poškození rozvodů kabelového vedení sítě VO budeme požadovat jeho opravu, případně dle rozsahu poškození výměnu kabelového vedení v rozmezí dvou světelných míst (sloupů). Případné práce zajistí na základě objednávky správce sítě. Náklady s tím spojené bude hradit zhotovitel stavby.

- t) Před zahájením stavby bude provedeno skutečné vytyčení sítě (metropolitní síť v majetku statutárního města Děčín). Před provedením zásypu výkopu bude správcem sítě provedena kontrola. V případě poškození kabelového vedení budeme náklady na jeho opravu požadovat po zhotoviteli stavby. Kontakt na správce sítě – Ing. Tomáš Kejzlar, 604609670, informatika@mmdecin.cz.
- 5) Budou dodrženy podmínky vyjádření České telekomunikační infrastruktury, a.s., č.j. POS 122/17 ze dne 07.07.2017.
- 6) Budou dodrženy podmínky vyjádření České telekomunikační infrastruktury, a.s., č.j. 644325/17 ze dne 19.06.2017.
- 7) Budou dodrženy podmínky vyjádření Severočeských vodovodů a kanalizací, a.s., č.j. O17610177789/UTPCUL/Vr ze dne 21.07.2017.
- 8) Budou dodrženy podmínky vyjádření Severočeských vodovodů a kanalizací, a.s., č.j. O17610130580/UTPCUL/Vr ze dne 25.05.2017.
- 9) Budou dodrženy podmínky vyjádření firmy GridServices, s.r.o., č.j. 5001538007 ze dne 19.07.2017.
- 10) Budou dodrženy podmínky vyjádření firmy GridServices, s.r.o., č.j. 5001520116 ze dne 16.06.2017.
- 11) Budou dodrženy podmínky vyjádření ČEZ Distribuce, a.s., č.j. 0100750326 ze dne 25.05.2017.

**Poučení:**

**Souhlas platí po dobu dvou let: nepozbývá však platnosti, pokud v této době bylo s ohlášenou stavbou započato.** Lhůta začíná běžet dnem následujícím po dni, kdy byl stavebníkovi doručen souhlas, nebo dnem následujícím po dni, kdy uplynulo 30 dnů od ohlášení. Souhlas nenahrazuje rozhodnutí, stanovisko, vyjádření, souhlas, posouzení, případně jiné opatření dotčeného orgánu vyžadované zvláštním předpisem.

**JUDr. Oldřich Tomášek**  
vedoucí odboru  
z pověření Ing. Tomáš Martinček



otisk úředního razítka  
podepsáno elektronicky

**Poplatek:**

Správný poplatek podle zákona č. 634/2004 Sb., o správních poplatcích nebyl vyměřen.

#### Obdrží:

- statutární město Děčín, odbor komunikací a dopravy, Mírové nám. 1175/5, 405 38 Děčín IV
- statutární město Děčín, odbor místního hospodářství, Mírové nám. 1175/5, 405 38 Děčín IV
- Severočeské vodovody a kanalizace, a.s., IDDS: f7rf9ns
- GridServices, s.r.o., IDDS: jnnyjs6
- Magistrát města Děčín, odbor životního prostředí, Mírové nám. č.p. 1175/5, Děčín IV- Podmokly, 405 38 Děčín IV
- Magistrát města Děčín, odbor stavební úřad, Mírové nám. č.p. 1175/5, Děčín IV- Podmokly, 405 38 Děčín IV
- Česká telekomunikační infrastruktura, a.s., IDDS: qa7425t
- Krajské ředitelství policie Ústeckého kraje, Policie ČR - Územní odbor Děčín, Dopravní inspektorát, IDDS: a64ai6n
- ČEZ Distribuce, a. s., IDDS: v95uqfy



## MAGISTRÁT MĚSTA DĚČÍN

Odbor životního prostředí

Mírové nám. 1175/5, 405 38 Děčín

Datová schránka: x9hbpfn

Váš dopis zn.:

Ze dne: 24.07.2017

Číslo jednací: MDC/69604/2017

Spisová zn.: MDC/69604/2017

Počet listů: 2

Počet příloh: 0

Žadatel:

Statutární město Děčín

Mírové náměstí 1175/5

405 38 Děčín

Vyřizuje: Lucie Jehličková

Telefon: 412 591 322

E-mail: lucie.jehlickova@mmdecin.cz

Zastoupen:

Jaroslav Šimonek

Förstova 862/12

405 02 Děčín

Děčín: 04.08.2017

### **Vyjádření odboru životního prostředí k akci: „BUS zastávka u Kauflandu“**

*Investor: statutární město Děčín*

**Odpadové hospodářství** (Klára Czepanová DiS., tel. 412 591 475, [klara.czepanova@mmdecin.cz](mailto:klara.czepanova@mmdecin.cz)):

Magistrát města Děčín, odbor životního prostředí, jako příslušný orgán veřejné správy v odpadovém hospodářství podle ustanovení § 71 písm. k) a § 79 odst. 4 zákona č. 185/2001 Sb., o odpadech a o změně některých dalších zákonů, v platném znění (dále jen zákon o odpadech), souhlasí s realizací akce: „**BUS zastávka u Kauflandu**“, za těchto podmínek:

1. Investor (stavebník), zabezpečí využití nebo odstranění všech odpadů, které v rámci stavby vzniknou, a to tak, že veškeré odpady předá oprávněné osobě dle § 12 odst. 3 zákona č. 185/2001 Sb., o odpadech a o změně některých dalších zákonů. Před předáním odpadů oprávněné osobě budou odpady soustředovány utříděné podle jednotlivých druhů a kategorií a zabezpečeny před znehodnocením, odcizením nebo únikem. Musí být plněny i další povinnosti vyplývající ze zákona o odpadech – zejména nakládání s nebezpečnými odpady a plnění ohlašovacích povinností. Pokud bude podána žádost o stanovisko ke kolaudačnímu řízení, musí být tyto doklady součástí žádosti. Prohlášení o odstranění odpadů není plnohodnotným dokladem potvrzujícím nakládání s odpady.
2. V případě terénních úprav sdělujeme, že zákon o odpadech se dle §2 odst. 3 nevztahuje na nakládání s nekontaminovanou zemínou a jiným přírodním materiálem vytěženým během stavební činnosti, pokud je zajištěno, že materiál bude použit ve svém přirozeném stavu pro účely stavby na místě, na kterém byl vytěžen. Vytěžená zemina, která nebude použita v rámci stavby, se stává odpadem a jako s takovou má být nakládáno, tzn., lze jí převést do vlastnictví pouze osobě oprávněné k jejímu převzetí podle zákona o odpadech (§12 zákona o odpadech).

Držitel certifikátu ČSN EN ISO 9001:2008 – Quality Management System Certification

IČO: 00261238

DIČ: CZ00261238

Česká spořitelna, a.s.

č. ú. 19-921402389/0800

Tel.: 412 593 111

Fax: 412 593 117

E-mail: [posta@mmdecin.cz](mailto:posta@mmdecin.cz)

Internet: [www.mmdecin.cz](http://www.mmdecin.cz)

otisk elektronického podpisu

3. K terénním úpravám nelze využívat odpady převzaté od jiných původců odpadů (např. výkopová zemina, stavební a demoliční odpady aj.). V případě terénních úprav, při nichž jsou využívány odpady, jsou místa těchto úprav zařízeními k využívání odpadů podle §14 zákona o odpadech. Provozovat tato zařízení lze pouze na základě souhlasu příslušného krajského úřadu.
4. K terénním úpravám lze použít pouze recyklát opatřený certifikátem nebo suroviny, které nemají charakter odpadu (dle §3 zákona o odpadech, je odpad každá movitá věc, které se osoba zbavuje nebo má úmysl nebo povinnost se jí zbavit).

Toto vyjádření nenahrazuje souhlasy vydávané podle zákona o odpadech (§79 odst. 5 zákona o odpadech).

**Vodní hospodářství** (Klára Czepanová DiS., tel. 412 591 475, [klara.czepanova@mmdecin.cz](mailto:klara.czepanova@mmdecin.cz)):

Magistrát města Děčín, odbor životního prostředí, jako vodoprávní úřad podle § 104 odst. 2 písm. c) příslušný dle § 106 zákona č. 254/2001 Sb., o vodách a o změně některých zákonů (vodní zákon), ve znění pozdějších předpisů (dále jen „vodní zákon“), po posouzení předloženého výše uvedeného záměru ve smyslu § 18 vodního zákona, z hlediska zájmů chráněných ustanovením vodního zákona a předpisů s ním souvisejících, po prostudování zákresu zájmového území dospěl k závěru, že **navrhovaná stavba se má nacházet na pozemcích, které se částečně nacházejí v záplavovém území vodního toku Ploučnice.**

Z tohoto důvodu je k výše uvedené stavbě, a to ještě před vydáním příslušného povolení stavebního úřadu, nutné vydání souhlasu vodoprávního úřadu dle § 17 odst. 1 písm. c) vodního zákona. **O tento souhlas musí požádat stavebník.**

Žádost je nutné předložit na předepsaném tiskopise spolu s předepsanými přílohami dle Vyhlášky MZe č. 432/2001 Sb., o dokladech žádostí o rozhodnutí nebo vyjádření a o náležitostech povolení, souhlasů a vyjádření vodoprávního úřadu.

**Ochrana ovzduší** (Tomáš Kopecký, tel. 412 591 472, [tomas.kopecky@mmdecin.cz](mailto:tomas.kopecky@mmdecin.cz)):

Realizace tohoto záměru se nedotkne zájmů ochrany ovzduší a nedojde ke střetu se zákonem č. 201/2012 Sb., o ochraně ovzduší ve znění pozdějších předpisů.

**Lesní hospodářství** (Ing. Zdeněk Hanuš, tel. 412 591 155, [zdenek.hanus@mmdecin.cz](mailto:zdenek.hanus@mmdecin.cz)):

Dle zákona č. 289/1995 Sb., o lesích a o změně a doplnění některých zákonů, ve znění pozdějších předpisů, není tímto záměrem dotčena ochrana pozemků určených k plnění funkcí lesa.

**Ochrana zemědělského půdního fondu** (Eva Chrástná, tel. 412 591 304, [eva.chrastna@mmdecin.cz](mailto:eva.chrastna@mmdecin.cz)):

Dle zákona č. 334/1992 Sb., o ochraně zemědělského půdního fondu, ve znění pozdějších předpisů, není tímto záměrem dotčena ochrana ZPF.



Magistrát města Děčín, odbor životního prostředí, jako orgán ochrany přírody a krajiny příslušný podle § 75 zákona č. 114/1992 Sb., o ochraně přírody a krajiny, ve znění pozdějších předpisů (dále jen zákon) a § 76 odst. 1 písm. a) zákona souhlasí s předloženým záměrem "**BUS zastávka u Kauflandu**".

Upozorňujeme stavebníka, že v blízkosti řešeného záměru se nachází vzrostlá zeleň. Tato nesmí být záměrem dotčena.

Hloubené výkopy v blízkosti zeleně musí být vedeny takovým způsobem, aby nedošlo k zásahům do kořenové zóny zeleně. Za kořenovou zónu se pokládá plocha půdy pod korunou stromů (ohraničená okapovou linií koruny) zvětšená o 1,5 m po celém obvodu koruny (okapové linii), u sloupovitých forem dřevin o 5 m. Výkopy nesmí zasáhnout ani kořenový systém keřů.

Je-li nevyhnutelné vést hloubené výkopy kořenovou zónou, **musí být tyto prováděny ručně** a nesmí vést blíže než 2,5 m od paty kmene stromu. Při pokládání sítí technického vybavení se doporučuje vést je pokud možno pod kořenovým prostorem tzv. protlakem.

Při hloubení výkopů nesmějí být přerušeny kořeny o průměru větším než 3 cm. Případná poranění je nutno ošetřit. Kořeny je možné přerušit pouze nožem a řezná místa zahladit. Konce kořenů o průměru menším než 2 cm je nutno ošetřit růstovými stimulanty, kořeny o průměru větším než 2 cm pak ošetřit prostředky k ošetření ran.

V kořenové zóně dřevin nesmí být prováděna navážka, snižování ani zhutňování terénu, skladování stavebního materiálu, suť, škodlivé látky pro dřeviny a půdu (např. minerální látky, rozpouštědla, oleje, barviva atp.), zřizování deponie či mezideponie zeminy, nebo umísťování zařízení staveniště.

Mgr. Jiří Hykš  
vedoucí odboru



Magistrát města  
DĚČÍN

- 36 -





## STATUTÁRNÍ MĚSTO DĚČÍN

MAGISTRÁT MĚSTA DĚČÍN  
Odbor místního hospodářství

Mírové nám. 1175/5, 405 38 Děčín  
Datová schránka: x9hbpfn

Váš dopis zn.:

Ze dne:

Číslo jednací: MDC/52533/2017

Spisová zn.: MDC/52533/2017

Počet listů:

Počet příloh:

Jaroslav Šimonek

Förstrova 862/12

405 01 Děčín II

Vyřizuje: Jiřina Hammerlová

Telefon: 412593151

E-mail: jirina.hammerlova@mmdecin.cz

Děčín: 15.06.2017

### Vyjádření vlastníka pozemků

Statutární město Děčín, zastoupené správcem majetku města, odborem místního hospodářství (pozemky ve výhradním vlastnictví statutárního města Děčín – p.č. 2936, 2540/15 k.ú. Děčín), nemá námitek k realizaci stavby „Stavba BUS zastávky u Kauflandu, Děčín III“, dle zákresu v mapě, která je součástí žádosti podané dne 31.05.2017.

### Veřejné prostranství a zeleň (VPZ)

Veškeré nutné zásahy do porostů dodavatel předem prokonzultuje s pověřeným zástupcem magistrátu.

**Upozorňujeme, že nesmí dojít k poškození veřejné městské zeleně – v blízkosti vsakovací jímky rostou stromy!!!**

Dodavatel stavby si před zahájením stavby vyřídí oznámení užívání veřejného prostranství dle vyhlášky města Děčín č. 4/2015, kterou se mění obecně závazná vyhláška statutárního města Děčín č. 12/2010, o místním poplatku za užívání veřejného prostranství, ve znění OZV č. 2/2011 – součástí oznámení jsou podmínky pro zvláštní užívání veřejné městské zeleně.

Dodavatel stavby se zavazuje užívat městské pozemky a provádět výkopové a stavební práce tak, aby nedošlo k poškození veřejné zeleně.

Dodavatel bude při provádění výkopových prací postupovat dle sadovnické normy Ochrana stromů, porostů a ploch pro vegetaci při stavebních činnostech ČSN 83 9061, zejména pak hloubené výkopy nesmí vést blíže než 2,5 m od paty kmene jednotlivých stromů, výkopy v kořenové zóně stromů musí provádět pouze ručně. Při pokládání sítí technického vybavení se doporučuje vést je, pokud možno pod kořenovým prostorem („protlakem“).

Při hloubení výkopů nesmí být přerušeny kořeny o průměru větším než 3 cm. Případná poranění je nutno ošetřit.

Kořeny je možné přerušit pouze řezem a řezná místa musí být zahlazena. Konce kořenů o průměru menším než 2 cm je nutno ošetřit růstovými stimulanty, kořeny o průměru větším než 2 cm nutno ošetřit prostředky k ošetření ran. Kořeny je nutno chránit před vysycháním a před účinky mrazu.

Držitel certifikátu ČSN EN ISO 9001:2008 – Quality Management System Certification

IČO: 00261238

DIČ: CZ00261238

Česká spořitelna, a.s.

č. ú. 19-921402389/0800

Tel.: 412 593 111

Fax: 412 593 117

E-mail: posta@mmdecin.cz

Internet: www.mmdecin.cz

otisk elektronického podpisu



## STATUTÁRNÍ MĚSTO DĚČÍN

MAGISTRÁT MĚSTA DĚČÍN

Odbor místního hospodářství

Mírové nám. 1175/5, 405 38 Děčín

Datová schránka: x9hbpfn

Váš dopis zn.:

Ze dne:

Číslo jednací: MDC/52533/2017

Spisová zn.: MDC/52533/2017

Počet listů:

Počet příloh:

Jaroslav Šimonek

Förstova 862/12

405 01 Děčín II

Vyřizuje: Jiřina Hammerlová

Telefon: 412593151

E-mail: jirina.hammerlova@mmdecin.cz

Děčín: 15.06.2017

### Vyjádření vlastníka pozemků

Statutární město Děčín, zastoupené správcem majetku města, odborem místního hospodářství (pozemky ve výhradním vlastnictví statutárního města Děčín – p.č. 2936, 2540/15 k.ú. Děčín), nemá námitek k realizaci stavby „Stavba BUS zastávky u Kauflandu, Děčín III“, dle zákresu v mapě, která je součástí žádosti podané dne 31.05.2017.

### Veřejné prostranství a zeleň (VPZ)

Veškeré nutné zásahy do porostů dodavatel předem prokonzultuje s pověřeným zástupcem magistrátu.

**Upozorňujeme, že nesmí dojít k poškození veřejné městské zeleně – v blízkosti vsakovací jímky rostou stromy!!!**

Dodavatel stavby si před zahájením stavby vyřídí oznámení užívání veřejného prostranství dle vyhlášky města Děčín č. 4/2015, kterou se mění obecně závazná vyhláška statutárního města Děčín č. 12/2010, o místním poplatku za užívání veřejného prostranství, ve znění OZV č. 2/2011 – součástí oznámení jsou podmínky pro zvláštní užívání veřejné městské zeleně.

Dodavatel stavby se zavazuje užívat městské pozemky a provádět výkopové a stavební práce tak, aby nedošlo k poškození veřejné zeleně.

Dodavatel bude při provádění výkopových prací postupovat dle sadovnické normy Ochrana stromů, porostů a ploch pro vegetaci při stavebních činnostech ČSN 83 9061, zejména pak hloubené výkopy nesmí vést blíže než 2,5 m od paty kmene jednotlivých stromů, výkopy v kořenové zóně stromů musí provádět pouze ručně. Při pokládání sítí technického vybavení se doporučuje vést je, pokud možno pod kořenovým prostorem („protlakem“).

Při hloubení výkopů nesmí být přerušeny kořeny o průměru větším než 3 cm. Případná poranění je nutno ošetřit.

Kořeny je možné přerušit pouze řezem a řezná místa musí být zahlazena. Konce kořenů o průměru menším než 2 cm je nutno ošetřit růstovými stimulanty, kořeny o průměru větším než 2 cm nutno ošetřit prostředky k ošetření ran. Kořeny je nutno chránit před vysycháním a před účinky mrazu.

Držitel certifikátu ČSN EN ISO 9001:2008 – Quality Management System Certification

IČO: 00261238

DIČ: CZ00261238

Česká spořitelna, a.s.

č. ú. 19-921402389/0800

Tel.: 412 593 111

Fax: 412 593 117

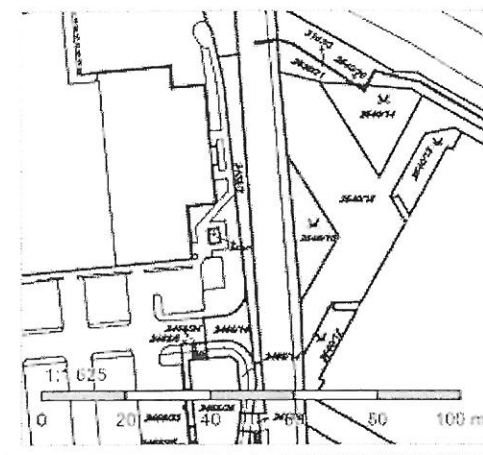
E-mail: posta@mmdecin.cz

Internet: www.mmdecin.cz

otisk elektronického podpisu

## Informace o pozemku

Parcelní číslo:	2540/15
Obec:	Děčín [562335]
Katastrální území:	Děčín [624926]
Číslo LV:	10001
Výměra [m <sup>2</sup> ]:	184
Typ parcely:	Parcela katastru nemovitostí
Mapový list:	DKM
Určení výměry:	Ze souřadnic v S-JTSK
Způsob využití:	zeleň
Druh pozemku:	ostatní plocha



## Vlastníci, jiní oprávnění

Vlastnické právo

Podíl

Statutární město Děčín, Mírové nám. 1175/5, Děčín IV-Podmokly, 40502 Děčín

## Způsob ochrany nemovitosti

Název

rozsáhlé chráněné území

## Seznam BPEJ

Parcela nemá evidované BPEJ.

## Omezení vlastnického práva

Nejsou evidována žádná omezení.

## Jiné zápisy

Nejsou evidovány žádné jiné zápisy.

Řízení, v rámci kterých byl k nemovitosti zapsán cenový údaj

Nemovitost je v územním obvodu, kde státní správu katastru nemovitostí ČR vykonává Katastrální úřad pro Ústecký kraj, Katastrální pracoviště Děčín

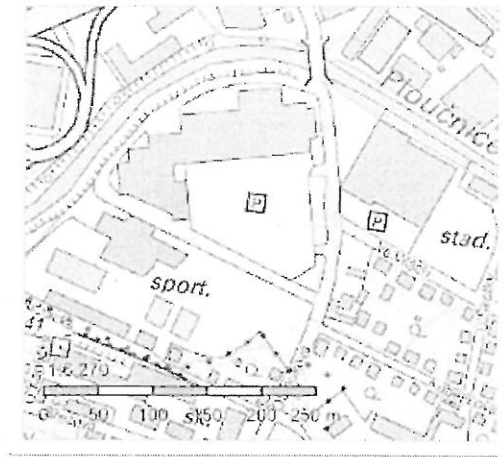
Zobrazené údaje mají informativní charakter. Platnost k 11.07.2017 11:00:00.

© 2004 - 2017 Český úřad zeměměřický a katastrální, Pod sídlištěm 1800/9, Kobylisy, 18211 Praha 8  
Podání určená katastrálními úřady a pracovišti zasílejte přímo na jejich e-mail adresu.

Verze aplikace: 5.5.0 build C

## Informace o pozemku

Parcelní číslo:	2936
Obec:	Děčín [562335]
Katastrální území:	Děčín [624926]
Číslo LV:	10001
Výměra [m <sup>2</sup> ]:	3268
Typ parcely:	Parcela katastru nemovitostí
Mapový list:	DKM
Určení výměry:	Ze souřadnic v S-JTSK
Způsob využití:	ostatní komunikace
Druh pozemku:	ostatní plocha



## Vlastníci, jiní oprávnění

Vlastnické právo	Podíl
Statutární město Děčín, Mírové nám. 1175/5, Děčín IV-Podmokly, 40502 Děčín	

## Způsob ochrany nemovitosti

Název
rozsáhlé chráněné území

## Seznam BPEJ

Parcela nemá evidované BPEJ.

## Omezení vlastnického práva

Typ
Věcné břemeno vedení
Věcné břemeno zřizování a provozování vedení

## Jiné zápisy

Nejsou evidovány žádné jiné zápisy.

Řízení, v rámci kterých byl k nemovitosti zapsán cenový údaj

Nemovitost je v územním obvodu, kde státní správu katastru nemovitostí ČR vykonává Katastrální úřad pro Ústecký kraj, Katastrální pracoviště Děčín.

Zobrazené údaje mají informativní charakter. Platnost k 11.07.2017 11:00:00.



UPC Česká republika, s.r.o.

Závišova 5, 140 00 Praha 4, Česká republika  
IČ: 00562262

T +420 261 107 111 F +420 261 107 100

zastoupena společností



InfoTel, spol. s r.o.

Novolišeňská 2678/18, 628 00 Brno-Líšeň

IČ: 46981071

T +420 544 422 111 F +420 544 422 155

**Pan Jaroslav Šimonek**  
**Förstrova 862/12**  
**405 01 Děčín 2**

**VYJÁDŘENÍ O EXISTENCI VEDENÍ VEŘEJNÉ KOMUNIKAČNÍ SÍTĚ (VVKS)  
A VŠEOBECNÉ PODMÍNKY OCHRANY VEDENÍ VEŘEJNÉ KOMUNIKAČNÍ SÍTĚ  
SPOLEČNOSTI UPC Česká republika, s.r.o.**

vydané podle § 101 zákona č. 127/2005 Sb., o elektronických komunikacích a o změně některých souvisejících zákonů (zákon o elektronických komunikacích), ve znění pozdějších předpisů a § 161 zákona 183/2006 Sb., o územním plánování a stavebním řádu (stavební zákon).

Císlo žádosti: **A1914/2017**  
Název akce/stavby: **BUS zastávka u Kauflandu**  
Vyřizuje: **Anatolij Drahoš / +420 724 608 031**  
Naše značka: **A1914/2017**  
Datum: **29.06.2017**  
Umístěno: **Děčín, ul. Oblouková**  
Katastrální území: **k.ú. Děčín**  
Číslo parcely: **p.p.č. 2936**  
Důvod vydání vyjádření: **Územní a stavební řízení, realizace stavby**  
Popis důvodu žádosti:  
Žádost o souhlas se zjednodušeným územním řízením: **Ne**  
Žádost o souhlas s veřejnoprávní smlouvou: **Ne**

Společnost InfoTel, spol. s r.o. zplnomocněna od 1.3.2017 k zastupování společnosti UPC Česká republika, s.r.o. (dále jen *UPC*) jako vlastníka sítě elektronických komunikací ve správních, stavebně – správních, povolovacích a jiných řízeních na základě Vaší žádosti o vyjádření o existenci sítě po určení a vyznačení zájmového území – předložení projektové dokumentace a na základě stanovení důvodu pro vydání vyjádření vydává následující vyjádření:

Dle Vámi předložené dokumentace se v prostoru stavby nenacházejí žádná VVKS, která by byla ve vlastnictví UPC.

**Se stavbou souhlasíme**

Toto vyjádření se vztahuje k aktuálnímu stavu neexistence VVKS ve staveništi předmětné stavby a ke dni zahájení stavby je nutno existenci VVKS znovu ověřit.

Toto vyjádření platí 1 rok od data vystavení a pro zájmové území, které je přílohou vyjádření.

**Vyjádření vydala společnost InfoTel, spol. s r.o. dne: 30.06.2017**

InfoTel, spol. s r.o.  
TELEKOMUNIKAČNÍ SLUŽBY  
InfoTel, spol. s r.o.  
Novolišeňská 2678/18, 628 00 Brno-Líšeň  
IČ: 46981071  
T: +420 544 422 111  
F: +420 544 422 155  
**Anatolij Drahoš**

# **VYJÁDŘENÍ O EXISTENCI SÍTĚ ELEKTRONICKÝCH KOMUNIKACÍ A VŠEOBECNÉ PODMÍNKY OCHRANY SÍTĚ ELEKTRONICKÝCH KOMUNIKACÍ SPOLEČNOSTI Česká telekomunikační infrastruktura a.s.**

vydané podle § 101 zákona č. 127/2005 Sb., o elektronických komunikacích a o změně některých souvisejících zákonů (zákon o elektronických komunikacích), ve znění pozdějších předpisů a § 161 zákona č. 183/2006 Sb., o územním plánování a stavebním řádu (stavební zákon) či dle dalších příslušných právních předpisů

Číslo jednací: 644325/17

Číslo žádosti: 0117 909 016

Důvod vydání *Vyjádření*: Ohlášení stavby

Platnost tohoto *Vyjádření* končí dne: 19. 6. 2019.

Žadatel	Jaroslav Šimonek OSVČ	
Stavebník	Statutární místo Děčín, Mírové náměstí 1175/5, Děčín, 40538	
Název akce	BUS zastávky u Kauflandu	
Zájmové území	Okres	Děčín
	Obec	Děčín
	Kat. území / č. parcely	Děčín

Žadatel shora označenou žádostí určil a vyznačil zájmové území, jakož i stanovil důvod pro vydání *Vyjádření* o existenci sítě elektronických komunikací a Všeobecných podmínek ochrany sítě elektronických komunikací společnosti *Česká telekomunikační infrastruktura a.s.* (dále jen *Vyjádření*).

Na základě určení a vyznačení zájmového území žadatelem a na základě stanovení důvodu pro vydání *Vyjádření* vydává společnost *Česká telekomunikační infrastruktura a.s.* následující *Vyjádření*:

Ve vyznačeném zájmovém území se nachází síť elektronických komunikací  
společnosti *Česká telekomunikační infrastruktura a.s.* (dále jen *SEK*)  
nebo její ochranné pásmo.

Existence a poloha *SEK* je zakreslena v příloženém výřezu/výřezech z účelové mapy *SEK* společnosti *Česká telekomunikační infrastruktura a.s.* Ochranné pásmo *SEK* je v souladu s ustanovením § 102 zákona č. 127/2005 Sb., o elektronických komunikacích a o změně některých souvisejících zákonů stanoveno rozsahem 1,5 m po stranách krajního vedení *SEK* a není v příloženém výřezu/výřezech z účelové mapy *SEK* společnosti *Česká telekomunikační infrastruktura a.s.* vyznačeno (dále jen *Ochranné pásmo*).

(1) *Vyjádření* je platné pouze pro zájmové území určené a vyznačené žadatelem, jakož i pro důvod vydání *Vyjádření* stanovený žadatelem v žádosti.



Číslo jednací:

644325/17

Číslo žádosti:

0117 909 016

*Vyjádření* pozbývá platnosti uplynutím doby platnosti v tomto *Vyjádření* uvedené, změnou rozsahu zájmového území či změnou důvodu vydání *Vyjádření* uvedeného v žádosti, nesplněním povinnosti stavebníka dle bodu (3) tohoto *Vyjádření*, a nebo pokud se žadatel či stavebník bezprostředně před zahájením realizace stavby ve vyznačeném zájmovém území prokazatelně neujistí u společnosti *Česká telekomunikační infrastruktura a.s.* o tom, zda toto *Vyjádření* v době bezprostředně předcházející zahájení realizace stavby ve vyznačeném zájmovém území stále odpovídá skutečnosti, to vše v závislosti na tom, která ze skutečností rozhodná pro pozbytí platnosti tohoto *Vyjádření* nastane nejdříve.

(2) Podmínky ochrany *SEK* jsou stanoveny v tomto *Vyjádření* a ve Všeobecných podmínkách ochrany *SEK* společnosti *Česká telekomunikační infrastruktura a.s.*, které jsou nedílnou součástí tohoto *Vyjádření*. Stavebník, nebo jím pověřená třetí osoba, je povinen řídit se těmito Všeobecnými podmínkami ochrany *SEK* společnosti *Česká telekomunikační infrastruktura a.s.*

(3) Stavebník, nebo jím pověřená třetí osoba, je povinen pouze pro případ, že

a) existence a poloha *SEK*, jež je zakreslena v přiloženém výřezu/výřezech z účelové mapy *SEK* společnosti *Česká telekomunikační infrastruktura a.s.* a nebo

b) toto *Vyjádření*, včetně Všeobecných podmínek ochrany *SEK*

nepředstavuje dostatečnou informaci pro záměr, pro který podal shora označenou žádost nebo pro zpracování projektové dokumentace stavby, která koliduje se *SEK*, nebo zasahuje do Ochranného pásma *SEK*, vyzvat písemně společnost *Česká telekomunikační infrastruktura a.s.* k upřesnění podmínek ochrany *SEK*, a to prostřednictvím zaměstnance společnosti *Česká telekomunikační infrastruktura a.s.* pověřeného ochranou sítě - Tomislav Rak, e-mail: tomislav.rak@cetin.cz (dále jen POS).

(4) Přeložení *SEK* zajistí její vlastník, společnost *Česká telekomunikační infrastruktura a.s.* Stavebník, který vyvolal překládku *SEK* je dle ustanovení § 104 odst. 17 zákona č. 127/2005 Sb., o elektronických komunikacích a o změně některých souvisejících zákonů povinen uhradit společnosti *Česká telekomunikační infrastruktura a.s.* veškeré náklady na nezbytné úpravy dotčeného úseku *SEK*, a to na úrovni stávajícího technického řešení.

(5) Pro účely přeložení *SEK* dle bodu (3) tohoto *Vyjádření* je stavebník povinen uzavřít se společností *Česká telekomunikační infrastruktura a.s.* Smlouvu o realizaci překládky *SEK*.

(6) Společnost *Česká telekomunikační infrastruktura a.s.* prohlašuje, že žadateli byly pro jím určené a vyznačené zájmové území poskytnuty veškeré, ke dni podání shora označené žádosti, dostupné informace o *SEK*.

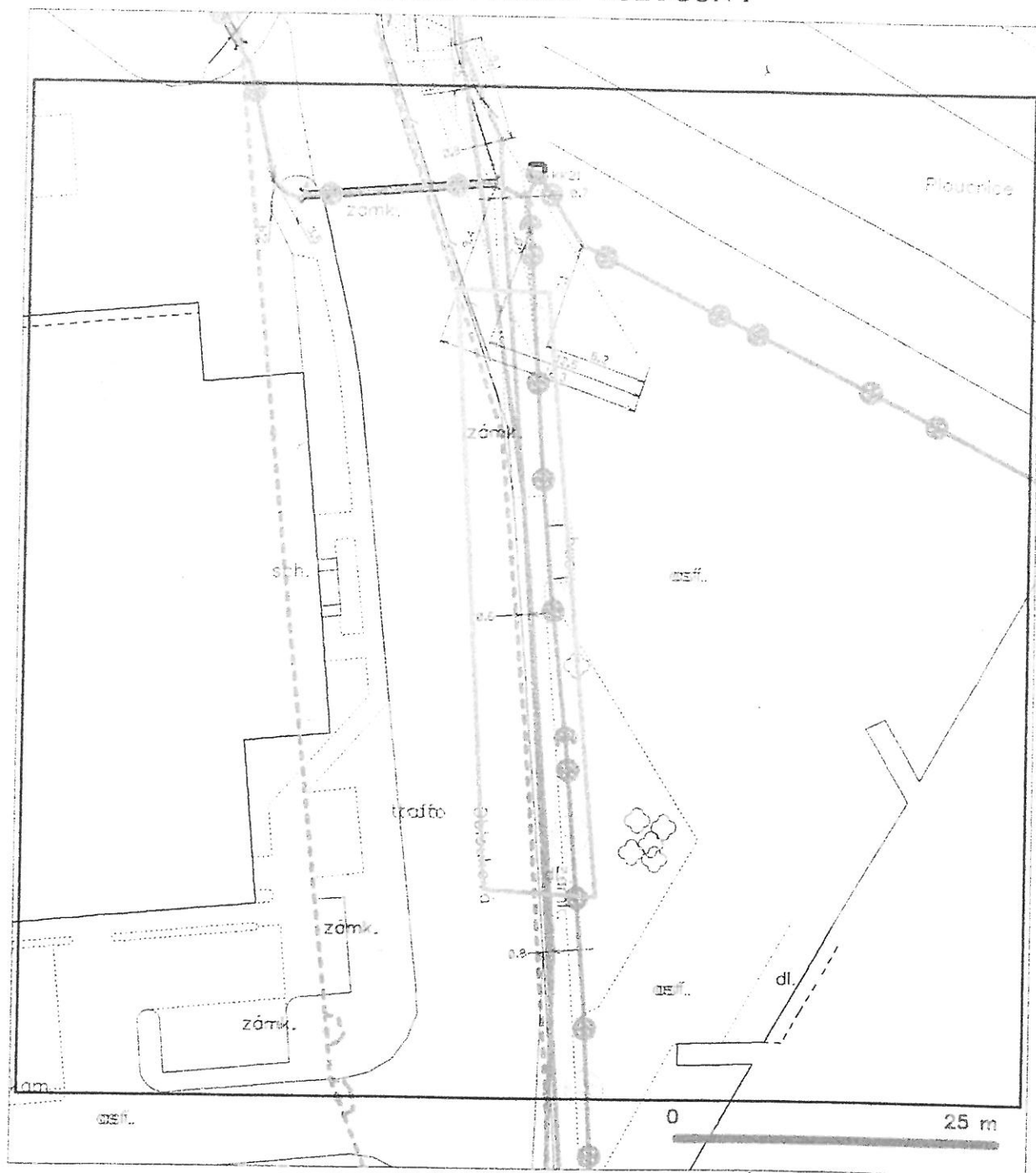
(7) Žadateli převzetím tohoto *Vyjádření* vzniká povinnost poskytnuté informace a data užít pouze k účelu, pro který mu byla tato poskytnuta. Žadatel není oprávněn poskytnuté informace a data rozmnožovat, rozšiřovat, pronajímat, půjčovat či jinak užívat bez souhlasu společnosti *Česká telekomunikační infrastruktura a.s.* V případě porušení těchto povinností vznikne žadateli odpovědnost vyplývající z platných právních předpisů, zejména předpisů práva autorského.

V případě dotazů k *Vyjádření* lze kontaktovat společnost *Česká telekomunikační infrastruktura a.s.* na asistenční lince 238 461 111.

## Přílohami *Vyjádření* jsou:

- Všeobecné podmínky ochrany *SEK* společnosti *Česká telekomunikační infrastruktura a.s.*
- Situační výkres (obsahuje zájmové území určené a vyznačené žadatelem a výřezy účelové mapy *SEK*)
- Informace k podmínkám napojení
- Informace k vytyčení *SEK*

## SITUAČNÍ VÝKRES - POLYGON 1



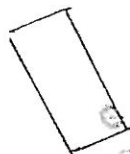
### LEGENDA

--- hranice zámořského území k vyjádření  
 --- MČ Ploučnice, území s MČ Ploučnice CETIN  
 --- záměrný průběh metalického kabelu  
 --- záměrný průběh optického kabelu, KOPČ trasy  
 nebo součet optického a metalického kabelu  
 --- nezáměrný průběh metalického kabelu  
 --- nadzemní síť opt.

--- nízkonátlukový kabel, KOPČ trasy  
 nebo součet optického a metalického kabelu  
 --- rozvodná síť, volněná nebo rozvodná síť  
 --- nadzemní síť  
 --- reprodukcce síť  
 --- podzemní síť opt.  
 --- síť s MČ

25403/15

čistka




BUS zastávka



PVC-1515

chodník



20000

2468/3

PTP P77N

čistička



BUS zastávka



PVC-D

chodník

2930

2468/3

TP PL4N

1/1

Odp.projektant	Jaroslav Šimonek	Jaroslav Šimonek
Vypracoval	Jaroslav Šimonek	Autorizovaný techn

pan  
Jaroslav Šimonek  
Förstova 862/12  
405 02 Děčín

Váš dopis:

Naše č.j.:  
POS 122/17

Vyřizuje:  
Tomislav Rak

Datum:  
7.7.2017

Věc: Vyjádření k projektu: "Autobusové zastávky Děčín u OC Kaufland"

Navržená stavba se nachází v ochranném pásmu trasy sítí elektronických komunikací (SEK) ve správě společnosti Česká telekomunikační infrastruktura a.s. .

V průběhu stavebních prací požadujeme dodržení všech podmínek platného vyjádření o existenci sítě elektronických komunikací č.j. 644325/17 ze dne 19.6.2017, za kterých lze provádět zemní, nebo jiné práce v blízkosti tel. vedení.

Během stavby musí být zajištěna taková opatření, aby nedošlo k poškození tel. vedení a zařízení (trasu tel. kabelů vytyčit, prokazatelně seznámit pracovníky provádějící zemní práce na průběh tel. vedení, zemní práce v blízkosti vedení SEK provádět ručně).

V oblasti stavby se nachází naše vedení a zařízení, které požadujeme respektovat a chránit před poškozením. Nad trasou a v ochranném pásmu našeho vedení nesmí dojít ke snížení, či zvýšení stávající nivelety terénu. V místě kolize stavby s naším vedením požadujeme dodržet ČSN 736005. Sloučená trasa optického a metalického vedení nesmí být uložena pod navrhovaným obrubníkem. Samostatné trasy metalických kabelů budou při realizaci stavby dostatečně ochráněny proti náhodnému poškození.

Případné kolize s tel. vedením musí být řešeny na místě se správcem sítě CETIN – Tomislav Rak tel. 602165220; e-mail [tomislav.rak@cetin.cz](mailto:tomislav.rak@cetin.cz) .

Před záhozem a při každé kolizi stavby s naším vedením požadujeme přizvat k jeho kontrole (Tomislav Rak tel.602 165 220). O provedené kontrole bude naším pracovníkem proveden zápis do stavebního deníku, který bude kontrolován při kolaudačním řízení stavby.

Za dodržení uvedených podmínek souhlasíme s předloženou projektovou dokumentací, s vydáním územního rozhodnutí a stavebního povolení na výše uvedenou stavbu.

IČO: 04084063, DIČ: CZ04084063

Bankovní spojení: PPF banka, Evropská 2690/17, Praha 6, č. ú 2019160003/6000  
Česká telekomunikační infrastruktura a. s. se sídlem Olšanská 2681/6, Praha 3, PSČ 130 00,  
reg. u Městského soudu v Praze spis. zn. B 20623  
[www.cetin.cz](http://www.cetin.cz)

340

Mr. Smith

Příloha k č.j. POS 122/17 ze dne 7.7.2017



Bankovní spojení: PPF banka, Evropská 2690/17, Praha 6, č. ú 2019160003/6000  
Česká telekomunikační infrastruktura a. s. se sídlem Olšanská 2681/6, Praha 3, PSČ 130 00,  
reg. u Městského soudu v Praze spis. zn. B 20623  
www.cetel.cz



Jaroslav Šimonek Jaroslav  
Šimonek  
Förstrova 862/12  
40502 Děčín

naše značka  
5001520116

vyřizuje  
Ing. Dana Svobodová

datum  
16.06.2017

Věc:

**Mapový podklad: BUS zastávka u Kauflandu**

K.ú. - p.č.: Děčín

Stavebník: Statutární město Děčín, Mírové nám. 1175/5, 40502 Děčín

Účel stanoviska: Předprojektová příprava

GasNet, s.r.o., jako provozovatel distribuční soustavy (PDS) a technické infrastruktury, zastoupený GridServices, s.r.o., vydává toto stanovisko:

DO KOORDINAČNÍ SITUACE STAVBY POŽADUJEME ZAKRESLIT VŠECHNA STÁVAJÍCÍ PLYNÁRENSKÁ ZAŘÍZENÍ a s požadovanými přílohami (KOORDINAČNÍ SITUACE, TECHNICKÁ ZPRÁVA, řezy,...) následně zadat znovu elektronickou žádost o stanovisko k povolení stavby na webu:

<https://dpo.gasnet.cz/zadost-o-vydani-stanoviska/identifikacni-udaje/>

Podklady pro zpracování projektové dokumentace v ochranném a bezpečnostním pásmu plynárenského zařízení. Poskytnuté podklady nenahrazují stanovisko k projektové dokumentaci.

**TOTO STANOVISKO NELZE POUŽÍT PRO PROJEDNÁNÍ SE STAVEBNÍM ÚŘADEM ANI PRO REALIZACI STAVBY.**

V zájmovém území nebo jeho blízkosti se nachází tato plynárenská zařízení:  
STL plynovod DN 200

- do koordinační situace stavby požadujeme zakreslit všechna stávající plyn. zařízení
- při souběhu a křížení IS požadujeme dodržení odstupových vzdáleností dle ČSN 73 6005
- poskytnutý zakres je pouze ORIENTAČNÍ

- v ochranném pásmu STL plynovodu a přípojek (1 m na každou stranu) nebudou umísťovány základy staveb, budov; podezdívky, patky; pilíře; prováděna skládka materiálu a výšková úprava terénu; PZ musí být volně přístupné

Poskytnuté údaje o poloze stávajících plynárenských zařízení lze použít POUZE PRO POTŘEBY ZPRACOVÁNÍ PD. Technické podmínky dotyku s naším zařízením s námi projednejte a zapracujte do PD stavby.

- Projekt, ve kterém budou zakreslena plynárenská zařízení dle poskytnutých mapových nebo elektronických podkladů, požadujeme předložit v měřítku 1:500, popř. 1:1000, k posouzení.
- PD musí řešit vzájemný vztah nově projektované stavby a stávajícího plynárenského zařízení (okótováním a popisem v technické zprávě) s ohledem k zákonům č. 458/2000 Sb. a č. 670/2004 Sb., ČSN EN 1594 a TPG 702 04, ČSN EN 12007 - 1/2/3/4, TPG 702 01, ČSN EN 12186 a ČSN 73 6005. Tato povinnost se vztahuje pro všechny možnosti umísťování, povolování a užívání stavby, které stanovuje Stavební zákon č. 183/2006 Sb.

Přílohou Vám předáváme orientační situaci plynárenských zařízení a plynovodních přípojek (dále jen PZ) ve správě naší společnosti.

Poskytnutá orientační situace slouží pouze pro informaci o poloze PZ. Nenahrazuje stanovisko provozovatele distribuční soustavy ke stavebnímu záměru a nelze ji použít k povolení nebo pro realizaci stavby. Pro tento účel předložte Žádost o vydání stanoviska včetně předepsané dokumentace ve smyslu stavebního zákona č. 183/2006 Sb. v platném znění.

GridServices, s.r.o.  
Plynárenská 499/1  
Zábrdovice  
602 00 Brno  
T +420532221111  
F +420545578571  
E info@gridservices.cz  
I www.gridservices.cz  
IČ: 27935311  
DIČ: CZ27935311

Zapsán do obchodního rejstříku:  
Krajský soud v Brně  
oddíl C, vložka 57165  
26.07.2007

Bankovní spojení:  
Československá obchodní banka,  
a.s.  
Číslo účtu: 17837923  
Kód banky: 0300

Informace o možnosti poskytnutí polohy stávajících PZ ve správě GasNet, s.r.o. v digitální podobě získáte na adrese: [www.gasnet.cz/cs/zadost-o-vektorova-data/](http://www.gasnet.cz/cs/zadost-o-vektorova-data/)

Poloha a rozsah PZ uvedený v příloze je platný ke dni vydání tohoto stanoviska.

Upozorňujeme, že se v zájmovém území vyznačeném v příloze tohoto stanoviska mohou nacházet PZ, která jsou ve fázi výstavby a doposud nebyla předána GasNet, s.r.o. k provozování. Taktéž se v zájmovém území mohou nacházet PZ jiných vlastníků či správců, případně i dlouhodobě nefunkční/neprovozovaná PZ bez dostupných informací o jejich poloze a vlastnictví. Tato PZ NEJSOU v příloze vyznačena a nejsou předmětem tohoto stanoviska.

Platí pouze pro území vyznačené v příloze tohoto stanoviska a to 24 měsíců ode dne jeho vydání.

V případě dotčení pozemku v majetku společnosti GasNet, s.r.o. je třeba dále projednat smluvní vztah k tomuto pozemku. Kontakt na projednání naleznete na adrese [www.gasnet.cz/cs/kontaktni-system/](http://www.gasnet.cz/cs/kontaktni-system/), činnost "Smluvní vztahy - pozemky a budovy plynárenských zařízení", případně na NONSTOP zákaznické lince 800 11 33 55.

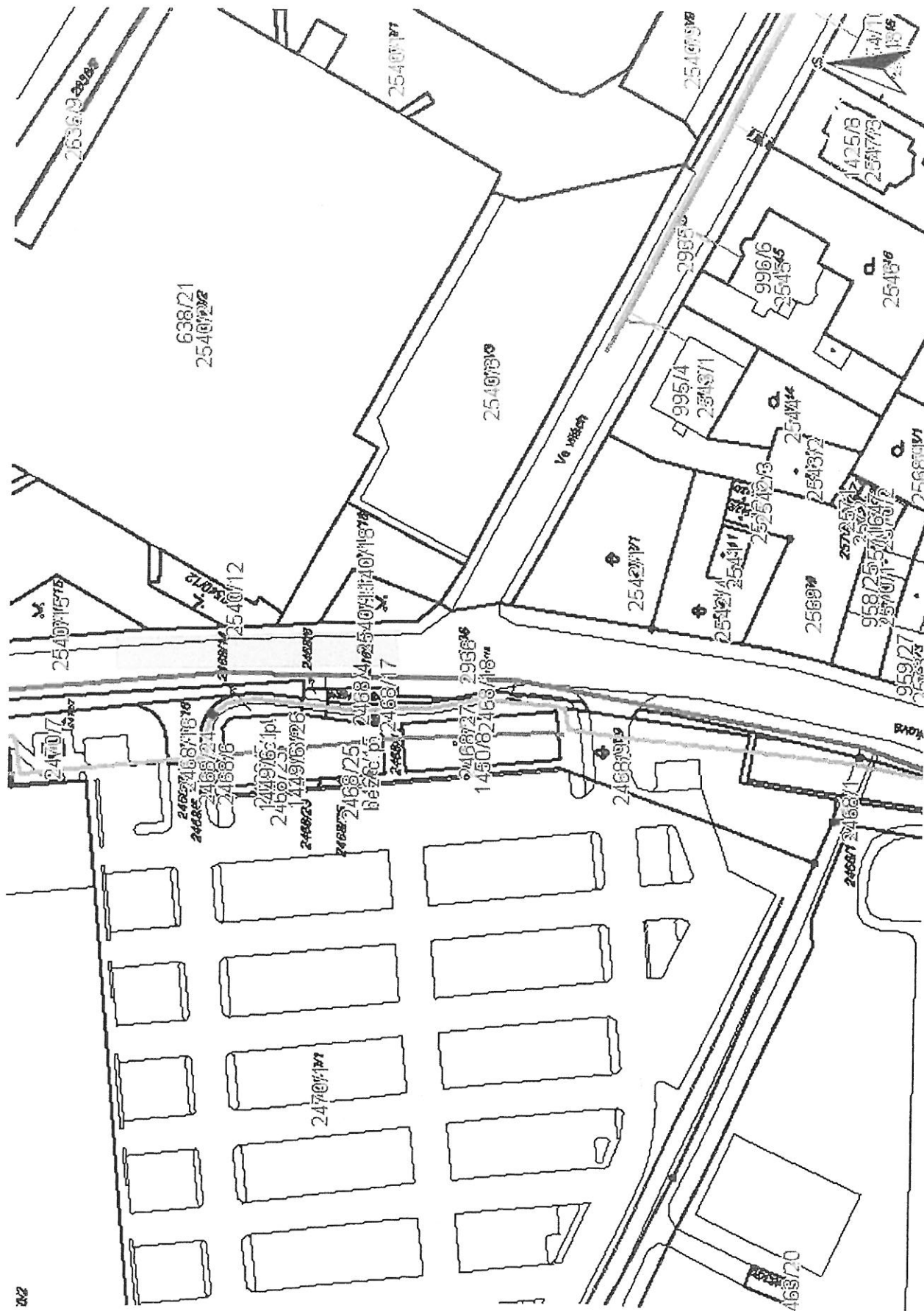
Za správnost a úplnost dokumentace předložené s žádostí včetně jejího souladu s platnými předpisy plně zodpovídá její zpracovatel. Stanovisko nenahrazuje případná další stanoviska k jiným částem stavby.

V případě další korespondence nebo jednání (např. změna stavby) uvádějte naši značku - 5001520116 a datum tohoto stanoviska. Kontakty jsou k dispozici na [www.gridservices.cz](http://www.gridservices.cz) nebo NONSTOP zákaznická linka 800 11 33 55.

*Svobodová*

GasNet, s.r.o.  
zastoupená společností GridServices, s.r.o., IČ 279 35 311  
Ing. Dana Svobodová  
Technik externích požadavků  
Odbor zpracování externích požadavků  
+420475325261  
[dana.svobodova@innogy.com](mailto:dana.svobodova@innogy.com)

Přílohy: Orientační zakres plynárenského zařízení, Orientační zakres plynárenského zařízení

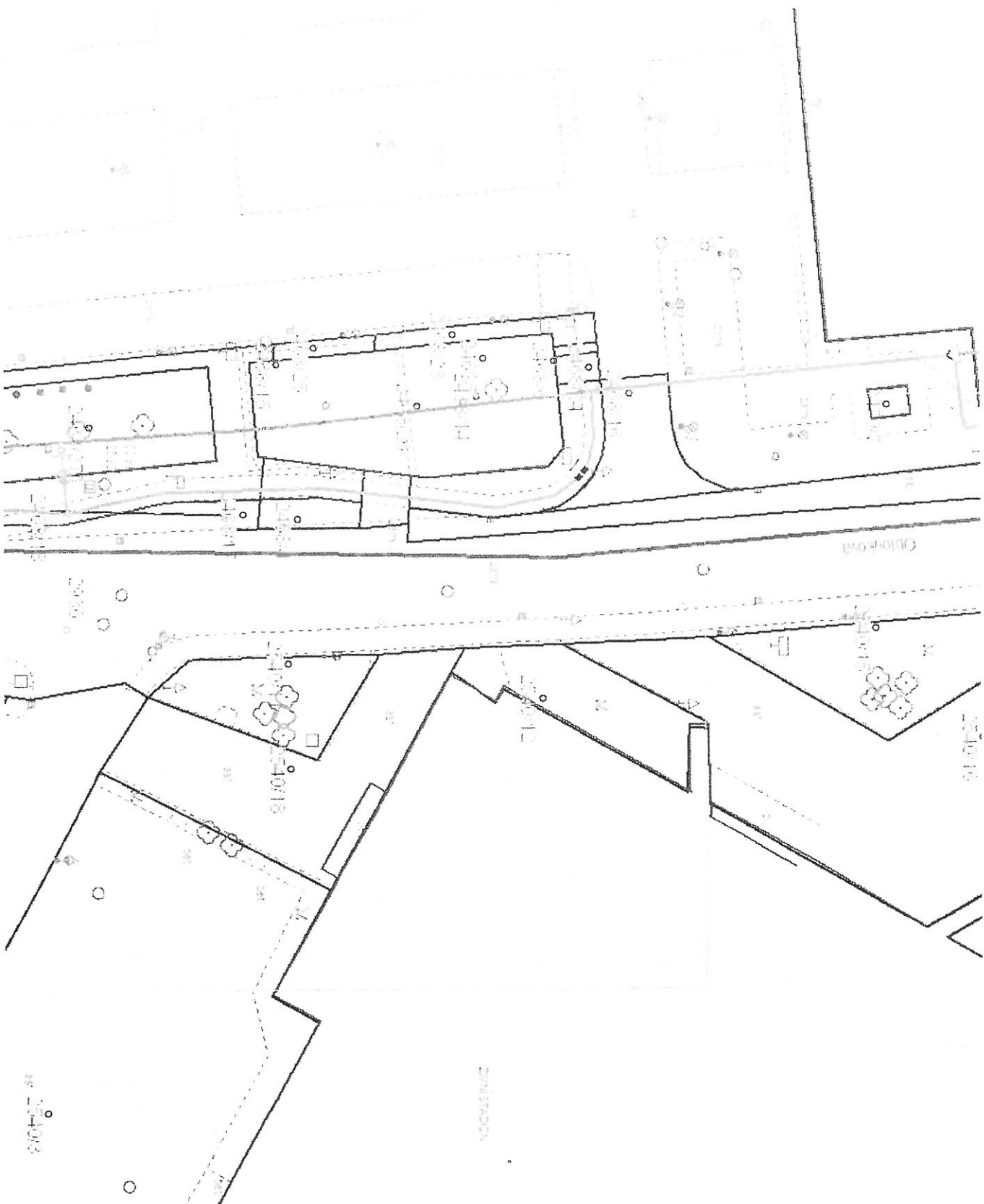


Legenda:

linie plynovodu	
STL	
VTL	
VVTL	
nefunkční	
výstavba	
regulační stanice	
ochranné zařízení	
kabel	
elektropřípojka	
kabel protikorozi ochrany	
anodové uzemnění	
stanice katodové ochrany	

Příloha: Orientační zakres plynárenského zařízení. Tato příloha je nedílnou součástí stanoviska č. 5001520116 ze dne 16.06.2017.

Provozovatel DS: GasNet, s.r.o.; Stavebník: Statutární město Děčín, Mírové nám. 1175/5, 40502 Děčín. K.ú.: Děčín.



Legenda:

linie	
plynovodu	
	NTL
	STL
	VTL
	VVTL
	nefunkční
	výstavba
	regulační stanice
	ochranné zařízení
	kabel
	elektroodpíjka
	kabel protikoroziční ochrany
	anodové uzemnění
	stanice katodové ochrany



Váš dopis zn.:

ze dne: 25. 5. 2017

[jaroslav.simonek@tiscali.cz](mailto:jaroslav.simonek@tiscali.cz)

Naše značka: O17610130580/UTPCUL/Vr

Vyřizuje: Milada Vávrová

Datová schránka: f7rf9ns

Telefon: 840 111 111

Email: [info@scvk.cz](mailto:info@scvk.cz)

Datum: 26. 5. 2017

### Vyjádření společnosti Severočeské vodovody a kanalizace, a.s.

Název akce:	„BUS zastávka u Kauflandu, p.p.č. 2936, k.ú. Děčín
Účel vyjádření:	Existence zařízení ve správě SČVK
Zájmové území:	Okres: Děčín
	Obec: Děčín
	Část obce, ulice, č.p.: Děčín-Staré Město, ul. Oblouková u č.p. 638/21
	Katastrální území, parcelní číslo: Děčín, p.p.č. 2936 a související
Žadatel:	Jaroslav Šimonek
Adresa, telefon, e-mail	<a href="mailto:jaroslav.simonek@tiscali.cz">jaroslav.simonek@tiscali.cz</a>
Investor:	neuveden
Adresa, telefon, e-mail	neuvedena
Projektant:	neuveden
Vlastník dotčené IS	SVSA/VHS/jiný
Předchozí vyjádření a rozhodnutí	Byly splněny podmínky předcházejících vyjádření a vydaných rozhodnutí ANO/NE - předcházející vyjádření dosud nebylo vydáno
Platnost vyjádření:	jeden rok ode dne vyhotovení (v případě, že Váš zájem nadále trvá, požádejte před uplynutím této lhůty o prodloužení platnosti vyjádření)

Ve výše uvedeném zájmovém území se nachází zařízení provozovaná společností Severočeské vodovody a kanalizace, a.s. a jejich ochranná nebo bezpečnostní pásma. Konkrétně se jedná o:

- vodovodní řady do DN 300
- kanalizační stoky do DN 750

Uvedené zařízení je zakresleno v příloze č. 1, jež je nedílnou součástí poskytnuté informace. Zákres liniových vedení slouží pouze jako orientační informace o jeho existenci a nenahrazuje skutečné umístění zařízení v zájmovém území. Skutečné umístění zařízení je nutno zjistit vytyčením přímo na místě, nejlépe před zahájením projektových prací. V případě nejasností budou provedeny kopané sondy či vytyčení inspekční kamerou.

Stavebník je povinen neprodleně ohlásit případné poškození vodohospodářského zařízení provozovateli. Stavebník odpovídá za eventuální škodu na vodohospodářském zařízení způsobenou svojí činností.

Severočeské vodovody a kanalizace, a.s.

Přítkovská 1689 • 415 50 Teplice

Tel.: 840 111 111 • Fax: 417 562 585 • E-mail: [info@scvk.cz](mailto:info@scvk.cz) • [www.scvk.cz](http://www.scvk.cz)

Společnost je zapsána v obchodním rejstříku oddíl B, vložka 465, u Krajského soudu v Ústí nad Labem.

IČ: 49099451 • DIČ: CZ49099451

strana 1 / 2

by  VEOLIA

Případná existence vodovodních či kanalizačních přípojek není předmětem tohoto stanoviska. Se žádostí o informaci o existenci přípojek se obraťte na vlastníky přípojek, kdy vlastníkem vodovodní nebo kanalizační přípojky, popřípadě její části zřízených před nabytím účinnosti zákona č. 274/2001 Sb. Zákona o vodovodech a kanalizacích v platném znění, je vlastník pozemku nebo stavby připojené na vodovod nebo kanalizaci, neprokáže-li se opak.

V případě, že Vám byl na Vaši žádost poskytnut vektorový zakres sítě, Vás upozorňujeme, že tato data mohou být využita pouze pro účely záměru, na které bylo vyjádření vydáno a nemohou být poskytována třetím osobám, případně jakkoliv dále využívána.

Vytýčení skutečného umístění zařízení ve správě společnosti Severočeské vodovody a kanalizace, a.s. a jeho následné zakreslení do situace je nutné objednat na tel. 840 111 111; [info@scvk.cz](mailto:info@scvk.cz).

Pro provádění zemních, stavebních a ostatních prací v ochranném a bezpečnostním pásmu zařízení ve správě Severočeských vodovodů a kanalizací, a.s. Teplice požadujeme plně respektovat toto zařízení a to za dodržení všech předpisů a norem, které se k této činnosti vztahují.

V případě, že dojde ke střetu se zařízením v naší správě, jste povinen toto neprodleně oznámit na tel. 840 111 111 a projednat s naší společností.

Při odkrytí zařízení ve správě Severočeských vodovodů a kanalizací, a.s. Teplice v průběhu prováděných prací požadujeme toto před zásypem protokolárně předat naší společnosti. Dojde-li ke vstupu do ochranného pásma v průběhu prováděných prací, je potřeba tuto skutečnost neprodleně oznámit naší společnosti.

Při případném nedodržení těchto podmínek bude naše společnost požadovat náhradu způsobených škod a uvedení vzniklých nesrovnalostí do souladu s právními předpisy a normami.

Poskytnutá informace nenahrazuje stanovisko k projektové dokumentaci pro vydání příslušného rozhodnutí.

Obecné technické podmínky pro střety se zařízením ve správě Severočeských vodovodů a kanalizací, a. s. jsou k dispozici na [www.scvk.cz](http://www.scvk.cz).

Severočeské vodovody a kanalizace, a.s.  
415 50 Teplice, Přítkovská 1669  
IČ: 49099451 DIČ: CZ49099451

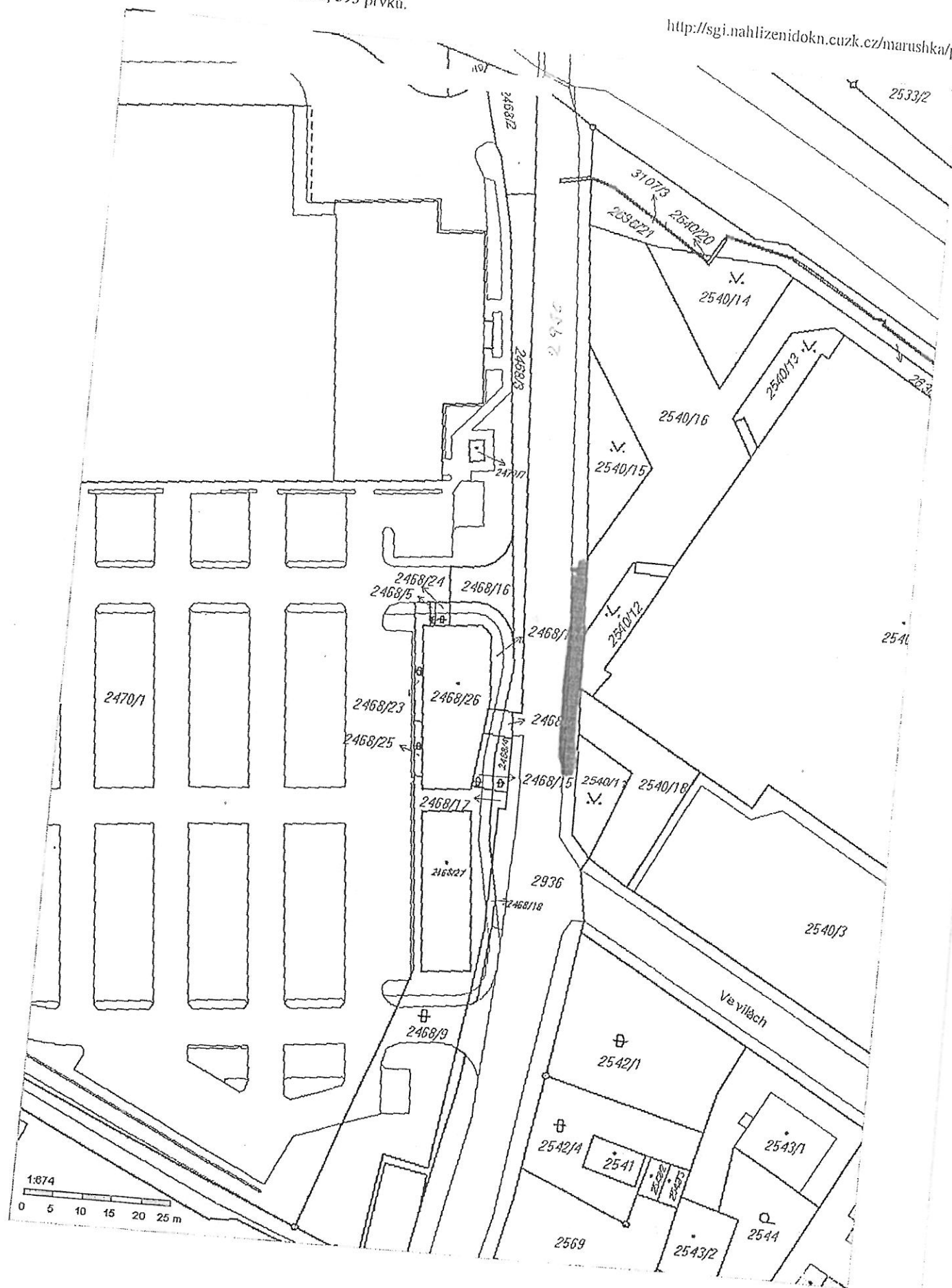
  
Milada Vávrová  
referent technicko-provozní činnosti

Příloha:

1. Situace a orientační zakres s vyznačeným zařízením provozovaným společností Severočeské vodovody a kanalizace, a.s.









ŽADATEL

Jaroslav Šimonek

NAŠE ZNAČKA  
0200603050

VYŘIZUJE / LINKA  
841 842 843

VYŘÍZENO DNE  
25.05.2017

**Sdělení o existenci komunikačního vedení společnosti Telco Pro Services, a. s.**

Název akce: **BUS zastávka u Kauflandu**

Účel: **Ohlášení stavby**

Vážený zákazníku,  
dovolujeme si reagovat na Vaši žádost číslo 0200603050 ze dne 25.05.2017, která se týkala sdělení o existenci komunikačního zařízení na Vámi určeném zájmovém území.

Dle vědomí společnosti Telco Pro Services, a. s., se na Vámi vymezeném zájmovém území:  
**nenachází komunikační zařízení v majetku společnosti Telco Pro Services, a. s.**

Zároveň si Vás dovoluujeme upozornit, že není vyloučeno, že se ve Vámi vymezeném zájmovém území nachází jiné zařízení, které není v majetku společnosti Telco Pro Services, a. s.

Toto sdělení je platné do 25.05.2018.

V souvislosti s výše uvedeným si Vás dovoluujeme upozornit, že sdělení o existenci či neexistenci sítí představuje skutečností tvořící obchodní tajemství společnosti Telco Pro Services, a. s. Poskytnuté informace jsou dále také důvěrnými informacemi společnosti Telco Pro Services, a. s. Z výše uvedených důvodů si Vás proto společnost Telco Pro Services, a. s., dovoluje upozornit, že s poskytnutými informacemi je potřeba nakládat dle platných právních předpisů, v opačném případě se vystavujete postihu ve smyslu platné právní úpravy. V této souvislosti si Vás dovoluujeme rovněž upozornit, že požadované informace nesmí být předány, sděleny, využity, zpřístupněny, či jiným způsobem postoupeny na jakoukoli třetí osobu bez předchozího prokazatelného souhlasu společnosti Telco Pro Services, a. s. Informace o existenci sítí mohou být využity pouze pro účel, pro který byly vyžádány.

S pozdravem



Telco Pro Services, a. s.  
Duhová 1531/3  
140 00 Praha 4  
IČ: 291 48 273  
(tř)

Jiří Cimpel

Telco Pro Services, a. s.

**Přílohy**

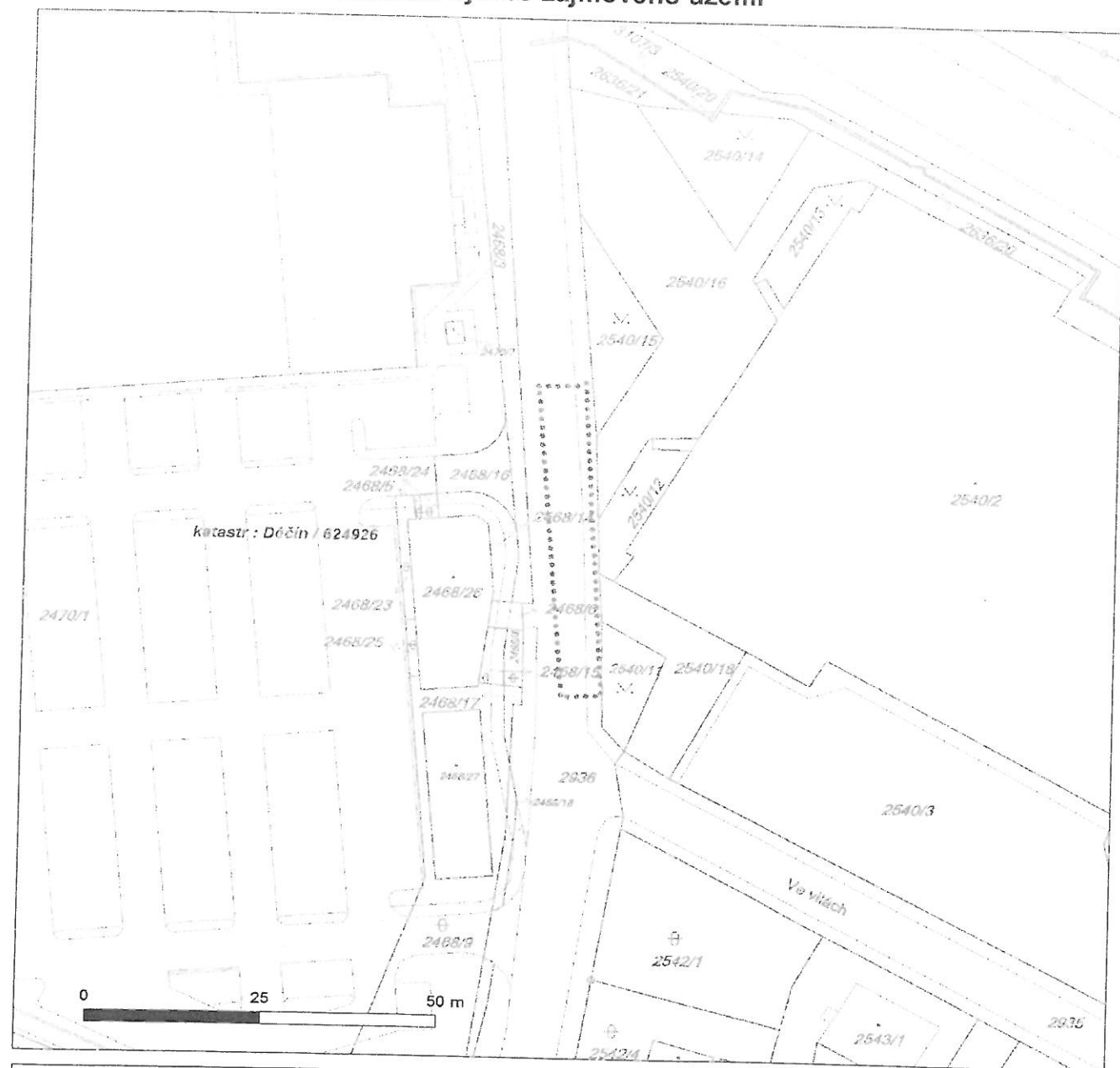
Situační výkres zájmového území

Telco Pro Services, a. s.

Platí pouze se sdělením číslo 0200603050.

Zakreslené polohy zařízení v příloze jsou pouze informativní.

### Situační výkres zájmového území



#### LEGENDA

- |           |                           |           |                             |
|-----------|---------------------------|-----------|-----------------------------|
| — — — — — | Nadzemní optické vedení   | — — — — — | Radioreléový spoj vzduch    |
| — — — — — | Podzemní optické vedení   | .....     | Zájmové území               |
| — — — — — | Nadzemní metalické vedení | =====     | Hranice katastrálního území |
| — — — — — | Podzemní metalické vedení |           |                             |

ŽADATEL

Jaroslav Šimonek

NAŠE ZNAČKA

0100750326

VYŘÍZENO DNE

25.05.2017

**Sdělení o existenci energetického zařízení v majetku společnosti ČEZ Distribuce, a. s., pro akci:****BUS zastávka u Kauflandu**

Vážený zákazníku,

dovolujeme si reagovat na Vaši žádost číslo 0100750326 ze dne 25.05.2017 sdělení o existenci energetického zařízení v majetku společnosti ČEZ Distribuce, a. s., ve Vámi vymezeném zájmovém území.

V majetku ČEZ Distribuce, a. s., se na Vámi uvedeném zájmovém území nachází nebo ochranným pásmem zasahuje energetické zařízení typu:

	síť NN	síť VN	síť VVN
Podzemní síť			
Nadzemní síť			
Stanice	střet		

Energetické zařízení je chráněno ochranným pásmem podle § 46 zákona č. 458/2000 Sb., o podmínkách podnikání a o výkonu státní správy v energetických odvětvích a o změně některých zákonů (energetický zákon), ve znění pozdějších předpisů. Přibližný průběh tras energetických zařízení zasíláme v příloze k tomuto dopisu. Dovolujeme si upozornit, že v trase kabelového vedení může být uloženo několik kabelů.

V případě, že uvažovaná akce nebo činnost zasáhne do ochranného pásma nadzemních vedení nebo trafostanic, popř. bude po vytyčení zjištěno, že zasahuje do ochranného pásma podzemních vedení, je nutné písemně požádat společnost ČEZ Distribuce, a. s., o souhlas s činností v ochranném pásmu (formulář je k dispozici na [www.cezdistribuce.cz](http://www.cezdistribuce.cz) v části Formuláře / Činnosti v ochranných pásmech, kontaktní údaje pro podání Vaší žádosti naleznete v zápatí). Jestliže uvažovaná akce vyvolá potřebu dílčí změny trasy vedení nebo přemístění některých prvků energetického zařízení, je nutné včas společnost ČEZ Distribuce, a. s., požádat o přeložku zařízení podle § 47 energetického zákona. Dovolujeme si Vás rovněž upozornit, že v zájmovém území se může nacházet také energetické zařízení, které není v majetku společnosti ČEZ Distribuce, a. s.

V případě existence podzemních energetických zařízení je povinností stavebníka alespoň čtrnáct dní před započítím zemních prací požádat o tzv. vytyčení. Kontaktní údaje pro podání žádosti naleznete na [www.cezdistribuce.cz](http://www.cezdistribuce.cz) v části Kontakty.

Pokud dojde k obnažení kabelového vedení nebo k poškození energetického zařízení, nahlašte nám prosím tuto skutečnost bezodkladně jako poruchu na bezplatnou linku 800 850 860.

Toto sdělení je platné do 25.11.2017 a je jedním z podkladů pro zpracování projektové dokumentace, pokud je taková dokumentace zpracovávána. Toto sdělení však nenahrazuje vyjádření provozovatele distribuční soustavy k projektové dokumentaci pro územní nebo stavební řízení, k připojení nového odběru, zdroje elektrické energie nebo k navýšení rezervovaného příkonu a výkonu a mimo havárií ani souhlas s činností v ochranném pásmu.

V souvislosti s výše uvedeným si Vás dovoluujeme upozornit, že uvedené sdělení včetně jeho příloh obsahuje skutečnosti tvořící obchodní tajemství společnosti ČEZ Distribuce, a. s. Poskytnuté informace jsou dále také důvěrnými informacemi a obchodně citlivými informacemi společnosti ČEZ Distribuce, a. s. Z výše uvedených důvodů si Vás proto společnost ČEZ Distribuce, a. s., dovoluujeme upozornit, že s poskytnutými informacemi je potřeba nakládat dle platných právních předpisů, v opačném případě se vystavujete postihu ve smyslu platné právní úpravy. V této souvislosti si Vás dále dovoluujeme upozornit, že požadované informace nesmí být předány, sděleny, využity, zpřístupněny, či jiným způsobem postoupeny na jakoukoli třetí osobu bez předchozího prokazatelného souhlasu společnosti ČEZ Distribuce, a. s. Informace o existenci sítí mohou být využity pouze pro účel, pro který byly vyžádány.

S pozdravem



z pověření POV/ŘDA/94/0118/2014  
Ing. Zbyněk Businský  
Vedoucí odboru Správa dat o síti  
ČEZ Distribuce, a. s.

#### Přílohy

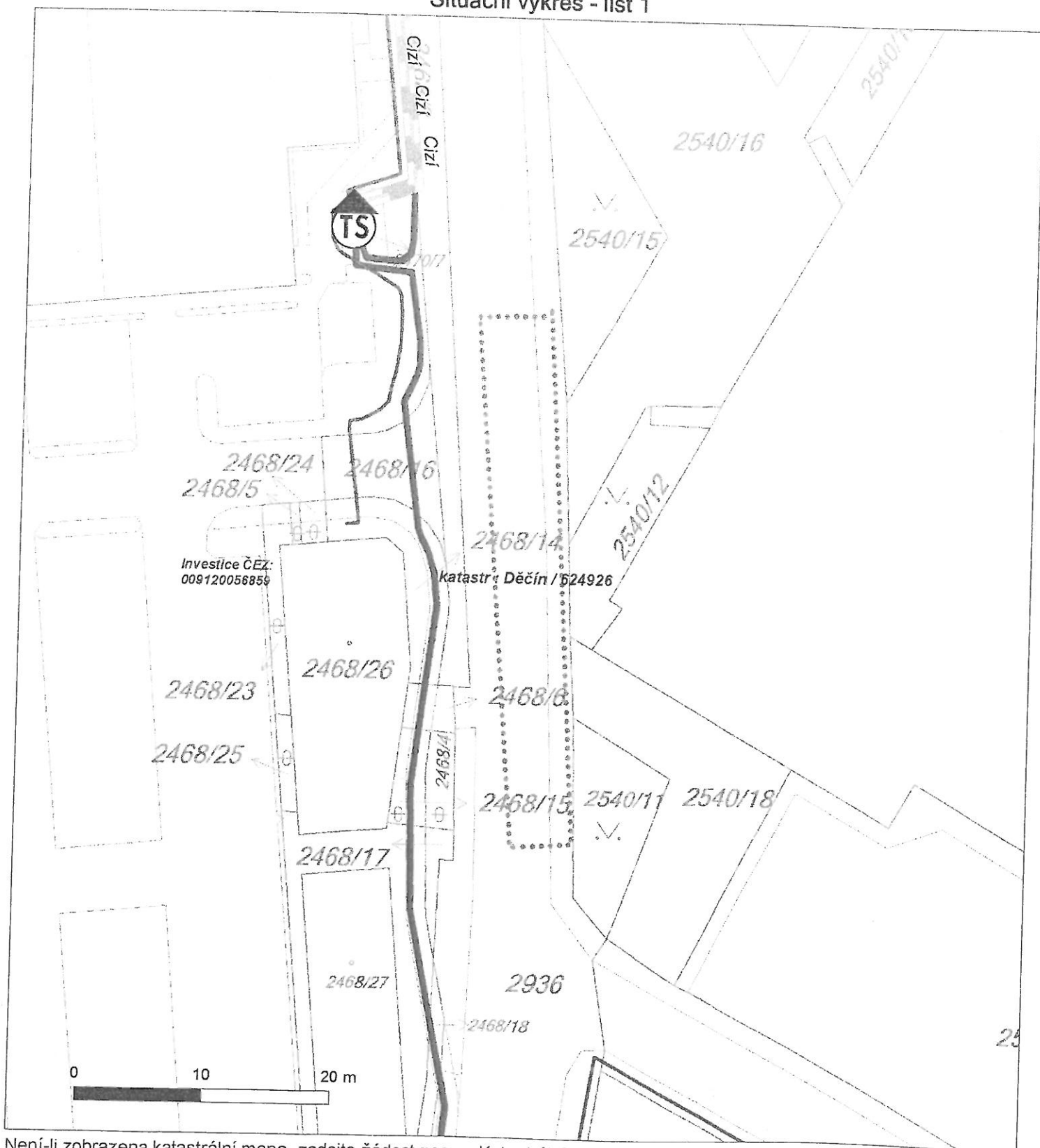
1. Situační výkres zájmového území
2. Podmínky pro provádění činností v ochranných pásmech energetických zařízení



Platí pouze se sdělením číslo 0100750326.

Zakreslené polohy zařízení v příloze jsou pouze informativní.

## Situační výkres - list 1



Není-li zobrazena katastrální mapa, zadejte žádost znovu. Katastrální mapa je generována prostřednictvím externí WMS služby, jejíž provoz nezajišťuje společnost ČEZ Distribuce, a. s.