
 <b>AZCONSULT<sup>®</sup></b> spol. s r. o. Klášská 12, 400 01 Ústí nad Labem	<h1>Terénní průzkum skálních svahů</h1>			Záznamový list č. <h2>118</h2>		Objekt č. - pohled č. <h2>031</h2>																																												
				Fotografie: P8216328 Azimut: 71																																														
Lokalita: DC-Teplická ul.	Etáž: +1	GPS-N: 50° 46' 42,43'' GPS-E: 14° 11' 17,98''																																																
			<table border="1"> <thead> <tr> <th>Blok</th> <th>Stabil.</th> <th>Riziko</th> <th>šířka x výška x hloubka</th> <th>Poznámka</th> </tr> </thead> <tbody> <tr> <td>A</td> <td>P2</td> <td>SR</td> <td>2x2x1</td> <td>převislý klín</td> </tr> <tr><td></td><td>.</td><td>.</td><td></td><td></td></tr> <tr><td></td><td>.</td><td>.</td><td></td><td></td></tr> <tr><td></td><td>.</td><td>.</td><td></td><td></td></tr> <tr><td></td><td>.</td><td>.</td><td></td><td></td></tr> <tr><td></td><td>.</td><td>.</td><td></td><td></td></tr> <tr><td></td><td>.</td><td>.</td><td></td><td></td></tr> <tr><td></td><td>.</td><td>.</td><td></td><td></td></tr> </tbody> </table>	Blok	Stabil.	Riziko	šířka x výška x hloubka	Poznámka	A	P2	SR	2x2x1	převislý klín		.	.				.	.				.	.				.	.				.	.				.	.				.	.			Poznámka: Etáž od paty foceného masivu. Objekt se nachází přímo nad domem č.p. 124	
Blok	Stabil.	Riziko	šířka x výška x hloubka	Poznámka																																														
A	P2	SR	2x2x1	převislý klín																																														
	.	.																																																
	.	.																																																
	.	.																																																
	.	.																																																
	.	.																																																
	.	.																																																
	.	.																																																
			Kácení: drobný nálet 20 ks Bezpeč. kategorie: <table border="1"> <tr> <td>P2</td> <td>Potenciálně nestabilní 2</td> </tr> </table>					P2	Potenciálně nestabilní 2																																									
P2	Potenciálně nestabilní 2																																																	
			Míra rizika <table border="1"> <tr> <td>SR</td> <td>střední</td> </tr> </table>					SR	střední																																									
SR	střední																																																	
			Bodové hodnocení: <table border="1"> <tr> <td>6</td> <td>Labilní objekt</td> </tr> </table>					6	Labilní objekt																																									
6	Labilní objekt																																																	
Hodnocení a doporučení: Průběžně odstraňovat náletové dřeviny. Blok A osadit měřením.			Datum dokumentace: 21.07.2020  Datum hodnocení: 24.07.2020																																															
Legenda : Skalní bloky A, B, ... - označení bloků Doporučení dalšího postupu: a) ponechání přirozenému vývoji, b) založení kontrolního sledování a stanovení mezních stavů, c) doporučení způsobu zabezpečení Nebezpečné stromy: S - smrk, Bř - bříza, Bo - borovice, Bu - buk, T - torzo, Du - dub, Jav - Javor, Je - Jeřáb, To - topol, Os - osika, číslo označuje průměr kmene ve výšce 1 m nad terénem.																																																		



# Terénní průzkum skálních svahů

Záznamový list č.

**118**

Objekt č.- pohled č.

**032**

Lokalita: DC-Teplická ul.

Etáž: +20

GPS-N: 50° 46' 43,13''

GPS-E: 14° 11' 18,03''

Fotografie: P7296227

Azimut: 99



Blok	Stabil.	Riziko	šířka x výška x hloubka	Poznámka
A	P1	NR	1x4x1	rozvolněný převis
B	S	SR	3x4x2	nakloněný blok
.	.	.	.	.
.	.	.	.	.
.	.	.	.	.
.	.	.	.	.
.	.	.	.	.
.	.	.	.	.

Poznámka:

Etáž od střechy Stroj-Unionu. Objekt je nad domem č.p. 124 a rohem Stroj-Unionu. Úsek 2

Kácení:

drobný nálet 10 ks

Bezpeč. kategorie:

P1 Potenciálně nestabilní 1

Míra rizika

SR střední

Bodové hodnocení:

4 Podezřelý objekt

Hodnocení a doporučení:

Průběžně odstraňovat náletové dřeviny. Objekty kontrolovat v interval 1 rok.

Datum dokumentace:

29.7.2020

Datum hodnocení:

31.7.2020

Legenda : Skalní bloky A, B, ... - označení bloků

Doporučení dalšího postupu: a) ponechání přirozenému vývoji, b) založení kontrolního sledování a stanovení mezních stavů, c) doporučení způsobu zabezpečení

Nebezpečné stromy: S - smrk, Bř - bříza, Bo - borovice, Bu - buk, T - torzo, Du - dub, Jav - Javor, Je - Jeřáb, To - topol, Os - osika, číslo označuje průměr kmene ve výšce 1 m nad terénem.

# Terénní průzkum skálních svahů

Záznamový list č.

**118**

Objekt č.- pohled č.

**033**

Lokalita: DC-Teplická ul.


Etáž: +40

GPS-N: 50° 46' 42,42''

GPS-E: 14° 11' 17,24''

Fotografie: P7216219

Azimut: 93



Blok	Stabil.	Riziko	šířka x výška x hloubka	Poznámka
A	P3	SR	2x1,5x,5	přílepek
B	P3	SR	4x2x,5	přílepek
.	.	.	.	.
.	.	.	.	.
.	.	.	.	.
.	.	.	.	.
.	.	.	.	.
.	.	.	.	.

Poznámka:

Etáž od Teplické ul. Pod objektem. Objekt je nad domem č.p. 124 a rohem Stroj-Unionu. Úsek 2

Kácení:

drobný nálet 10 ks

Bezpeč. kategorie:

P3

Potenciálně nestabilní 3

Míra rizika

SR

střední

Bodové hodnocení:

4

Podezřelý objekt

Hodnocení a doporučení:

Průběžně odstraňovat náletové dřeviny. Objekty kontrolovat v intervalu 1 rok.

Datum dokumentace:

21.7.2020

Datum hodnocení:


29.7.2020



Legenda : Skalní bloky A, B, ... - označení bloků

Doporučení dalšího postupu: a) ponechání přirozenému vývoji, b) založení kontrolního sledování a stanovení mezních stavů, c) doporučení způsobu zabezpečení

Nebezpečné stromy: S - smrk, Bř - bříza, Bo - borovice, Bu - buk, T - torzo, Du - dub, Jav - Javor, Je - Jeřáb, To - topol, Os - osika, číslo označuje průměr kmene ve výšce 1 m nad terénem.



<div><div>AZCONSULT<sup>®</sup></div><div>spol. s r. o.</div><div>Klíšská 12, 400 01 Ústí nad Labem</div></div>	Terénní průzkum skalních svahů			Záznamový list č. <b>118</b>	Objekt č.- pohled č. <b>034</b>																																												
	Lokalita: DC-Teplická ul.	Etáž: -4	GPS-N: 50° 46' 42,80'' GPS-E: 14° 11' 17,75''	Fotografie: P7176178	Azimut: 300																																												
				<table><tr><th>Blok</th><th>Stabil.</th><th>Riziko</th><th>šířka x výška x hloubka</th><th>Poznámka</th></tr><tr><td>A</td><td>P2</td><td>NR</td><td>2x1x1,5</td><td>oddělený blok</td></tr><tr><td>B</td><td>P2</td><td>NR</td><td>2x3x1</td><td>oddělený blok</td></tr><tr><td>C</td><td>P3</td><td>NR</td><td>5x,5x4</td><td>hluboký převis</td></tr><tr><td>D</td><td>SA</td><td>NR</td><td>1,5x,5x1</td><td>kotveno táhlem</td></tr><tr><td></td><td>.</td><td>.</td><td></td><td></td></tr><tr><td></td><td>.</td><td>.</td><td></td><td></td></tr><tr><td></td><td>.</td><td>.</td><td></td><td></td></tr><tr><td></td><td>.</td><td>.</td><td></td><td></td></tr></table>	Blok	Stabil.	Riziko	šířka x výška x hloubka	Poznámka	A	P2	NR	2x1x1,5	oddělený blok	B	P2	NR	2x3x1	oddělený blok	C	P3	NR	5x,5x4	hluboký převis	D	SA	NR	1,5x,5x1	kotveno táhlem		.	.				.	.				.	.				.	.		
				Blok	Stabil.	Riziko	šířka x výška x hloubka	Poznámka																																									
				A	P2	NR	2x1x1,5	oddělený blok																																									
				B	P2	NR	2x3x1	oddělený blok																																									
				C	P3	NR	5x,5x4	hluboký převis																																									
				D	SA	NR	1,5x,5x1	kotveno táhlem																																									
					.	.																																											
					.	.																																											
					.	.																																											
					.	.																																											
Poznámka: Etáž od vršku masivu. Objekt je nad Stroj-Unionem(proto NR). Úsek 3																																																	
Kácení: drobný nálet 11 ks																																																	
Bezpeč. kategorie:																																																	
P2		Potenciálně nestabilní 2																																															
Míra rizika																																																	
NR		nízké																																															
Bodové hodnocení:																																																	
3		Podezřelý objekt																																															
Hodnocení a doporučení: Průběžně odstraňovat náletové dřeviny. Blok C zakotvit železným táhlem. Bloky A a B kontrolovat v intervalu 1 rok.				Datum dokumentace:																																													
				17.7.2020																																													
				Datum hodnocení:																																													
				20.7.2020																																													
Legenda : Skalní bloky A, B, ... - označení bloků Doporučení dalšího postupu: a) ponechání přirozenému vývoji, b) založení kontrolního sledování a stanovení mezních stavů, c) doporučení způsobu zabezpečení Nebezpečné stromy: S - smrk, Bř - bříza, Bo - borovice, Bu - buk, T - torzo, Du - dub, Jav - Javor, Je - Jeřáb, To - topol, Os - osika, číslo označuje průměr kmene ve výšce 1 m nad terénem.																																																	

 <b>AZCONSULT®</b> spol. s r. o. Klášská 12, 400 01 Ústí nad Labem	<h1>Terénní průzkum skalních svahů</h1>			Záznamový list č. <h2>118</h2>		Objekt č.- pohled č. <h2>035</h2>	
				Fotografie: P7216220 Azimut: 50			
Lokalita: DC-Teplická ul.		Etáž: 0	GPS-N: 50° 46' 43,17'' GPS-E: 14° 11' 17,08''				
	Blok	Stabil.	Riziko	šířka x výška x hloubka	Poznámka		
	A	P1	NR	1x1,5x1	rozsypací kout		
		.	.				
		.	.				
		.	.				
		.	.				
		.	.				
		.	.				
		.	.				
		.	.				
Poznámka: Etáž od paty skály. Objekt je nad Stroj-Unionem(proto NR). Úsek 3							
Kácení: drobný nálet 1 ks							
Bezpeč. kategorie:							
P1		Potenciálně nestabilní 1					
Míra rizika							
NR		nízké					
Bodové hodnocení:							
4		Podezřelý objekt					
Hodnocení a doporučení: Kontrolovat v intervalu 1 rok.				Datum dokumentace:			
				Datum hodnocení:			
21.7.2020 29.7.2020							
Legenda : Skalní bloky A, B, ... - označení bloků Doporučení dalšího postupu: a) ponechání přirozenému vývoji, b) založení kontrolního sledování a stanovení mezních stavů, c) doporučení způsobu zabezpečení Nebezpečné stromy: S - smrk, Bř - bříza, Bo - borovice, Bu - buk, T - torzo, Du - dub, Jav - Javor, Je - Jeřáb, To - topol, Os - osika, číslo označuje průměr kmene ve výšce 1 m nad terénem.							



# Terénní průzkum skálních svahů

Záznamový list č.

118

Objekt č. - pohled č.

036-1

Lokalita: DC-Teplická ul.


Etáž: 0

GPS-N: 50° 46' 43,60''

GPS-E: 14° 11' 16,71''

Fotografie: P7176181

Azimut: 262



Blok	Stabil.	Riziko	šířka x výška x hloubka	Poznámka
A	P2	VR	1,5x,5x1	uložen na zemině
B	SA	VR	2x9x2	měř.132AaB, podezděn
C	P2	VR	2x11x2	měř.132CaD, nut.kotve
D	P3	VR	7x7x3	Měř.5
E	SA	VR	3x1x2	měř.120B
F	P2	VR	1,5x3x1,5	převis mezi C a D
.	.	.	.	.
.	.	.	.	.

Poznámka:  
Etáž od vrcholu skály úseku 3. Objekt je nad Stroj-Unionem(úsek bez budov-Teplická-proto VR). Vpravo je doplňující fotka na blok D. Úsek 4

Kácení:  
drobný nálet 30 ks

Bezpeč. kategorie:

P2

Potenciálně nestabilní 2

Míra rizika

VR

vysoké

Bodové hodnocení:

12

Ohrožující objekt

Hodnocení a doporučení:

Průběžně odstraňovat náletové dřeviny. Blok C zakotvit, blok F podezdít, blok A kontrolovat, u bloku D pokračovat v měření.

Datum dokumentace:

17.7.2020

Datum hodnocení:

26.7.2020

Legenda : Skalní bloky A, B, ... - označení bloků

Doporučení dalšího postupu: a) ponechání přirozenému vývoji, b) založení kontrolního sledování a stanovení mezních stavů, c) doporučení způsobu zabezpečení

Nebezpečné stromy: S - smrk, Bř - bříza, Bo - borovice, Bu - buk, T - torzo, Du - dub, Jav - Javor, Je - Jeřáb, To - topol, Os - osika, číslo označuje průměr kmene ve výšce 1 m nad terénem.

# Terénní průzkum skálních svahů

Záznamový list č.

118

Objekt č.- pohled č.

036-2

Lokalita: DC-Teplická ul.

Etáž: -16

GPS-N: 50° 46' 43,39''

GPS-E: 14° 11' 16,16''

Fotografie: P7216224

Azimut: 278



Blok	Stabil.	Riziko	šířka x výška x hloubka	Poznámka
B	.	.	2x9x2	viz 036-1 B
C	.	.	2x11x2	viz 036-1 C
D	.	.	7x7x3	viz 036-1 D
F	.	.	1,5x3x1,5	viz 036-1 F
.	.	.		
.	.	.		
.	.	.		
.	.	.		

Poznámka:

Etáž od vrcholu masivu. Pohled zespoda na objekt 036-1. úsek 4

Kácení:

drobný nálet 30 ks

Bezpeč. kategorie:

. Nehodnocený

Míra rizika

. Nehodnocený

Bodové hodnocení:

-1 Nehodnocený objekt

Hodnocení a doporučení:

Jako u 036-1

Datum dokumentace:

21.7.2020

Datum hodnocení:

29.7.2020

Legenda : Skalní bloky A, B, ... - označení bloků

Doporučení dalšího postupu: a) ponechání přirozenému vývoji, b) založení kontrolního sledování a stanovení mezních stavů, c) doporučení způsobu zabezpečení

Nebezpečné stromy: S - smrk, Bř - bříza, Bo - borovice, Bu - buk, T - torzo, Du - dub, Jav - Javor, Je - Jeřáb, To - topol, Os - osika, číslo označuje průměr kmene ve výšce 1 m nad terénem.



# Terénní průzkum skálních svahů

Záznamový list č.

118

Objekt č.- pohled č.

037

Lokalita: DC-Teplická ul.




Etáž: 0

GPS-N: 50° 46' ''

GPS-E: 14° 11' ''

Fotografie: P7176182

Azimut: 110



Blok	Stabil.	Riziko	šířka x výška x hloubka	Poznámka
A	SA	VR	2x1x1,5	měř.120A, kotveno
B	.	.	3x1x2	viz. 036-1E
C	P2	VR	2,5x1,5x1,	měř.120C, bříza
D	P2	VR	3x1,5x1,5	2 bloky
.	.	.	.	.
.	.	.	.	.
.	.	.	.	.
.	.	.	.	.

Poznámka:

Etáž od vrchu JZ rohu skály u měření 120.  
Doplňující fotky od skal nad sběrným dvorem  
kvůli bloku D, který není zezhora vidět. Objekt  
je nad Stroj-Unionem(úsek bez budov-Teplická  
proto VR). Úsek 4

Kácení:

drobný nálet 30 ks

Bezpeč. kategorie:

P2	Potenciálně nestabilní 2
Míra rizika	
VR	vysoké
Bodové hodnocení:	
12	Ohrožující objekt

Hodnocení a doporučení:

Průběžně odstraňovat náletové dřeviny. Blok D osadit monitoringem. U bloku C pokračovat v měření.

Datum dokumentace:

17.7.2020

Datum hodnocení:

26.7.2020

Legenda : Skalní bloky A, B, ... - označení bloků

Doporučení dalšího postupu: a) ponechání přirozenému vývoji, b) založení kontrolního sledování a stanovení mezních stavů, c) doporučení způsobu zabezpečení

Nebezpečné stromy: S - smrk, Bř - bříza, Bo - borovice, Bu - buk, T - torzo, Du - dub, Jav - Javor, Je - Jeřáb, To - topol, Os - osika, číslo označuje průměr kmene ve výšce 1 m nad terénem.



# Terénní průzkum skálních svahů

Záznamový list č.

**118**

Objekt č.- pohled č.

**038**

Lokalita: DC-Teplická ul.


Etáž: -1

GPS-N: 50° 46' 43,73''

GPS-E: 14° 11' 13,96''

Fotografie: P8176299

Azimut: 75



Blok	Stabil.	Riziko	šířka x výška x hloubka	Poznámka
A	P3	VR	2x5x1,5	rohový odděl.spárou
B	P3	VR	2x1,5x1	převis
C	P3	VR	1,2x1x1	oddělený kámen
D	P3	VR	1,2x1x1	oddělený kámen
E	P3	VR	1,5x2x1	převisy
.	.	.	.	.
.	.	.	.	.
.	.	.	.	.

Poznámka:

Etáž od paty foceného objektu. Na vrcholu je objekt 35. Objekt je nad Stroj-Unionem(úsek bez budov-Teplická-proto VR). Úsek 4

Kácení:

drobný nálet 20 ks

Bezpeč. kategorie:

P3 Potenciálně nestabilní 3

Míra rizika

VR vysoké

Bodové hodnocení:

8 Labilní objekt

Hodnocení a doporučení:

Průběžně odstraňovat náletové dřeviny. Všechny bloky osadit monitoringem.

Datum dokumentace:

25.07.2020



Datum hodnocení:

31.07.2020

Legenda : Skalní bloky A, B, ... - označení bloků

Doporučení dalšího postupu: a) ponechání přirozenému vývoji, b) založení kontrolního sledování a stanovení mezních stavů, c) doporučení způsobu zabezpečení

Nebezpečné stromy: S - smrk, Bř - bříza, Bo - borovice, Bu - buk, T - torzo, Du - dub, Jav - Javor, Je - Jeřáb, To - topol, Os - osika, číslo označuje průměr kmene ve výšce 1 m nad terénem.

 <b>AZCONSULT</b> spol. s r. o. Klášská 12, 400 01 Ústí nad Labem	<h1>Terénní průzkum skalních svahů</h1>			Záznamový list č. <h2>118</h2>		Objekt č.- pohled č. <h2>039</h2>																																				
				Fotografie: P8176300 Azimut: 102																																						
Lokalita: DC-Teplická ul.		Etáž: -10	GPS-N: 50° 46' 44,41'' GPS-E: 14° 11' 14,10''																																							
			<table border="1"> <thead> <tr> <th>Blok</th> <th>Stabil.</th> <th>Riziko</th> <th>šířka x výška x hloubka</th> <th>Poznámka</th> </tr> </thead> <tbody> <tr> <td>A</td> <td>P2</td> <td>VR</td> <td>3,5x4x1,5</td> <td>opad do 1,5m strany</td> </tr> <tr> <td>B</td> <td>S</td> <td>VR</td> <td>3x7x2</td> <td>nakloněný blok</td> </tr> <tr> <td>C</td> <td>P2</td> <td>VR</td> <td>1,5x8x1</td> <td>rozvol. vpravo za B</td> </tr> <tr> <td>D</td> <td>P3</td> <td>NR</td> <td>1x1x,3</td> <td>převísly přilepek</td> </tr> <tr> <td>.</td> <td>.</td> <td>.</td> <td>.</td> <td>.</td> </tr> <tr> <td>.</td> <td>.</td> <td>.</td> <td>.</td> <td>.</td> </tr> </tbody> </table>					Blok	Stabil.	Riziko	šířka x výška x hloubka	Poznámka	A	P2	VR	3,5x4x1,5	opad do 1,5m strany	B	S	VR	3x7x2	nakloněný blok	C	P2	VR	1,5x8x1	rozvol. vpravo za B	D	P3	NR	1x1x,3	převísly přilepek	.	.	.	.	.	.	.	.	.	.
			Blok	Stabil.	Riziko	šířka x výška x hloubka	Poznámka																																			
			A	P2	VR	3,5x4x1,5	opad do 1,5m strany																																			
			B	S	VR	3x7x2	nakloněný blok																																			
			C	P2	VR	1,5x8x1	rozvol. vpravo za B																																			
			D	P3	NR	1x1x,3	převísly přilepek																																			
			.	.	.	.	.																																			
.	.	.	.	.																																						
Poznámka: Etáž od vrchu JZ rohu skály u měření 120. Objekt je nad Stroj-Unionem(úsek bez budov-Teplická-proto VR). Úsek 4																																										
Kácení: drobný nálet 15 ks																																										
Bezpeč. kategorie:																																										
P2		Potenciálně nestabilní 2																																								
Míra rizika																																										
VR		vysoké																																								
Bodové hodnocení:																																										
12		Ohrožující objekt																																								
Hodnocení a doporučení: Průběžně odstraňovat náletové dřeviny. Bloky A a C osadit monitoringem nebo zajistit technickou sanací.			Datum dokumentace:																																							
			Datum hodnocení:																																							
			25.07.2020 31.07.2020																																							

Legenda : Skalní bloky A, B, ... - označení bloků  
 Doporučení dalšího postupu: a) ponechání přirozenému vývoji, b) založení kontrolního sledování a stanovení mezních stavů, c) doporučení způsobu zabezpečení  
 Nebezpečné stromy: S - smrk, Bř - bříza, Bo - borovice, Bu - buk, T - torzo, Du - dub, Jav - Javor, Je - Jeřáb, To - topol, Os - osika, číslo označuje průměr kmene ve výšce 1 m nad terénem.



# Terénní průzkum skalních svahů

Záznamový list č.

**118**

Objekt č.- pohled č.

**040**

Lokalita: DC-Teplická ul.

Etáž: 0

GPS-N: 50° 46' 44,01''

GPS-E: 14° 11' 14,72''

Fotografie: P7176183

Azimut: 346



Blok	Stabil.	Riziko	šířka x výška x hloubka	Poznámka
A	P2	NR	1,5x1x1	převislý kámen
B	P3	NR	,5x2x,5	oddělený sloupek
C	P2	NR	3x3x2	převislý blok
D	P2	NR	1x1x1	kámen přílepek
E	P3	NR	2x,5x1,5	dole a vzadu odděl.
F	SA	NR	3x1,5x2	podezděn,vzadu odděl
.	.	.	.	.
.	.	.	.	.

Poznámka:

Etáž od vrchu JZ rohu skály u měření 120.  
Objekt je nad Stroj-Unionem(proto NR). Úsek 5

Kácení:

drobný nálet 60 ks

Bezpeč. kategorie:

P2 Potenciálně nestabilní 2

Míra rizika

NR nízké

Bodové hodnocení:

3 Podezřelý objekt

Hodnocení a doporučení:

Průběžně odstraňovat náletové dřeviny. Kontrolovat v intervalu 1 rok.

Datum dokumentace:

17.7.2020

Datum hodnocení:

20.7.2020

Legenda : Skalní bloky A, B, ... - označení bloků

Doporučení dalšího postupu: a) ponechání přirozenému vývoji, b) založení kontrolního sledování a stanovení mezních stavů, c) doporučení způsobu zabezpečení

Nebezpečné stromy: S - smrk, Bř - bříza, Bo - borovice, Bu - buk, T - torzo, Du - dub, Jav - Javor, Je - Jeřáb, To - topol, Os - osika, číslo označuje průměr kmene ve výšce 1 m nad terénem.

# Terénní průzkum skalních svahů

Záznamový list č.

**118**

Objekt č.- pohled č.

**041**

Lokalita: DC-Teplická ul.

Etáž: +10

GPS-N: 50° 46' 44,90''

GPS-E: 14° 11' 13,70''

Fotografie: P7176190

Azimut: 341



Blok	Stabil.	Riziko	šířka x výška x hloubka	Poznámka
A	P2	NR	1x1x1	dole odděl.
B	P2	NR	1x1x1	dole odděl.
C	P3	NR	4x1,5x2	měř.123AaB
D	P2	NR	4x5	kameny do 0,5m
.	.	.	.	.
.	.	.	.	.
.	.	.	.	.
.	.	.	.	.

Poznámka:  
Etáž od vrchu JZ rohu skály u měření 120.  
Objekt je nad Stroj-Unionem(proto NR). úsek 5

Kácení:  
drobný nálet 15 ks

Bezpeč. kategorie:

P2	Potenciálně nestabilní 2
Míra rizika	
NR	nízké
Bodové hodnocení:	
3	Podezřelý objekt

Hodnocení a doporučení:

Průběžně odstraňovat náletové dřeviny. Bloky kontrolovat v intervalu 1 rok. Doporučujeme obnovení zachytné sítě nad Stroj-Unionem

Datum dokumentace:

17.7.2020

Datum hodnocení:

20.7.2020

Legenda : Skalní bloky A, B, ... - označení bloků

Doporučení dalšího postupu: a) ponechání přirozenému vývoji, b) založení kontrolního sledování a stanovení mezních stavů, c) doporučení způsobu zabezpečení

Nebezpečné stromy: S - smrk, Bř - bříza, Bo - borovice, Bu - buk, T - torzo, Du - dub, Jav - Javor, Je - Jeřáb, To - topol, Os - osika, číslo označuje průměr kmene ve výšce 1 m nad terénem.



## Terénní průzkum skálních svahů

Záznamový list č.

**118**

Objekt č.- pohled č.

**042**

Lokalita: DC-Teplická ul.


Etáž: 0

GPS-N: 50° 46' 45,05''

GPS-E: 14° 11' 13,29''

Fotografie: P8176303

Azimut: 100



Blok	Stabil.	Riziko	šířka x výška x hloubka	Poznámka
A	P3	NR	1x1,5x1,5	šikmý kámen
B	P3	NR	2x1,5x1	šikmý kámen
C	.	.	4x5	viz. 041 D
.	.	.		
.	.	.		
.	.	.		
.	.	.		
.	.	.		

Poznámka:

Etáž od paty skály s měřením TIV. Objekt je nad Stroj-Unionem(proto NR). Úsek 5

Kácení:

drobný nálet 15 ks

Bezpeč. kategorie:

P3 Potenciálně nestabilní 3

Míra rizika

NR nízké

Bodové hodnocení:

2 Zajímavý objekt

Hodnocení a doporučení:

Průběžně odstraňovat náletové dřeviny. Objekty kontrolovat v intervalu 1 rok.

Datum dokumentace:

25.07.2020

Datum hodnocení:

31.07.2020

Legenda : Skalní bloky A, B, ... - označení bloků

Doporučení dalšího postupu: a) ponechání přirozenému vývoji, b) založení kontrolního sledování a stanovení mezních stavů, c) doporučení způsobu zabezpečení

Nebezpečné stromy: S - smrk, Bř - bříza, Bo - borovice, Bu - buk, T - torzo, Du - dub, Jav - Javor, Je - Jeřáb, To - topol, Os - osika, číslo označuje průměr kmene ve výšce 1 m nad terénem.



# Terénní průzkum skálních svahů

Záznamový list č.

**118**

Objekt č.- pohled č.

**043**

Lokalita: DC-Teplická ul.

Etáž: -3

GPS-N: 50° 46' 45,23''

GPS-E: 14° 11' 12,38''

Fotografie: P8016257

Azimut: 96



Blok	Stabil.	Riziko	šířka x výška x hloubka	Poznámka
A	P3	NR	1,5x1x1,5	dole oddělený
B	P3	NR	2x2x2,5	dole oddělený
C	.	.	4x1,5x2	viz. 041C
.	.	.		
.	.	.		
.	.	.		
.	.	.		
.	.	.		

Poznámka:

Etáž od vrcholu objektu s měřením TIV. Objekt je nad Stroj-Unionem(proto NR). Úsek 5

Kácení:

drobný nálet 30 ks

Bezpeč. kategorie:

P3 Potenciálně nestabilní 3

Míra rizika

NR nízké

Bodové hodnocení:

2 Zajímavý objekt

Hodnocení a doporučení:

Průběžně odstraňovat náletové dřeviny. Objekty kontrolovat v intervalu 1 rok.

Datum dokumentace:

25.7.2020

Datum hodnocení:


31.7.2020


Legenda : Skalní bloky A, B, ... - označení bloků

Doporučení dalšího postupu: a) ponechání přirozenému vývoji, b) založení kontrolního sledování a stanovení mezních stavů, c) doporučení způsobu zabezpečení

Nebezpečné stromy: S - smrk, Bř - bříza, Bo - borovice, Bu - buk, T - torzo, Du - dub, Jav - Javor, Je - Jeřáb, To - topol, Os - osika, číslo označuje průměr kmene ve výšce 1 m nad terénem.



 <b>AZCONSULT</b> <sup>®</sup> spol. s r. o. <i>Klíšská 12, 400 01 Ústí nad Labem</i>	<h2 style="text-align: center;">Terénní průzkum skalních svahů</h2>			Záznamový list č. <div style="font-size: 24pt; font-weight: bold; text-align: center;">118</div>		Objekt č.- pohled č. <div style="font-size: 24pt; font-weight: bold; text-align: center;">044</div>	
				Fotografie: <div style="text-align: right;">P8176322</div>		Azimut: <div style="text-align: right;">93</div>	
Lokalita: <div style="font-size: 18pt; font-weight: bold;">DC-Teplická ul.</div>		Etáž: <div style="font-size: 18pt; font-weight: bold;">-18</div>	GPS-N: <div style="font-size: 18pt; font-weight: bold;">50° 46' 44,09''</div>				
			GPS-E: <div style="font-size: 18pt; font-weight: bold;">14° 11' 13,79''</div>				



Blok	Stabil.	Riziko	šířka x výška x hloubka	Poznámka
A	P2	NR	1x1x,5	zapřený o strom
	.	.		
	.	.		
	.	.		
	.	.		
	.	.		
	.	.		
	.	.		

Poznámka:

Etáž od vrchu JZ rohu skály u měření 120.

Objekt je nad Stroj-Unionem(proto NR), ale mohl by se dokoulet klidně až na Teplickou.

Úsek 5

Kácení:

Bezpeč. kategorie:

P2	Potenciálně nestabilní 2
----	--------------------------

Míra rizika

NR	nízké
----	-------

Bodové hodnocení:



3	Podezřelý objekt
---	------------------

Hodnocení a doporučení: Odstranit blok A	Datum dokumentace: <div style="text-align: right;">25.07.2020</div> Datum hodnocení: <div style="text-align: right;">31.07.2020</div>
---	--

Legenda : Skalní bloky A, B, ... - označení bloků

Doporučení dalšího postupu: a) ponechání přirozenému vývoji, b) založení kontrolního sledování a stanovení mezních stavů, c) doporučení způsobu zabezpečení

Nebezpečné stromy: S - smrk, Bř - bříza, Bo - borovice, Bu - buk, T - torzo, Du - dub, Jav - Javor, Je - Jeřáb, To - topol, Os - osika, číslo označuje průměr kmene ve výšce 1 m nad terénem.

 <b>A ZCONSULT</b> <sup>®</sup> spol. s r. o. <i>Klíšská 12, 400 01 Ústí nad Labem</i>	<h1>Terénní průzkum skálních svahů</h1>			Záznamový list č. <h1>118</h1>		Objekt č. - pohled č. <h1>045</h1>		
				Fotografie: P8176321		Azimut: 90		
Lokalita: DC-Teplická ul.		Etáž: -15		GPS-N: 50° 46' 44,87''		GPS-E: 14° 11' 12,65''		
				Blok	Stabil.	Riziko	šířka x výška x hloubka	Poznámka
				A	P2	NR	1,7x1x1,3	volný blok
Poznámka: Etáž od paty objektu s měřením TIV. Objekt je nad Stroj-Unionem(proto NR). Úsek 5								
Kácení:								
Bezpeč. kategorie:								
P2					Potenciálně nestabilní 2			
Míra rizika								
NR					nízké			
Bodové hodnocení:								
3					Podezřelý objekt			
Hodnocení a doporučení: Odstranit blok A				Datum dokumentace: 25.07.2020				
				Datum hodnocení: 31.07.2020				
Legenda : Skalní bloky A, B, ... - označení bloků Doporučení dalšího postupu: a) ponechání přirozenému vývoji, b) založení kontrolního sledování a stanovení mezních stavů, c) doporučení způsobu zabezpečení Nebezpečné stromy: S - smrk, Bř - bříza, Bo - borovice, Bu - buk, T - torzo, Du - dub, Jav - Javor, Je - Jeřáb, To - topol, Os - osika, číslo označuje průměr kmene ve výšce 1 m nad terénem.								



# Terénní průzkum skálních svahů

Záznamový list č.

**118**

Objekt č. - pohled č.

**046**

Lokalita: DC-Teplická ul.

+2

GPS-N: 50° 46' 45,71''

GPS-E: 14° 11' 13,34''

Fotografie: P7176193

Azimut: 282



Blok	Stabil.	Riziko	šířka x výška x hloubka	Poznámka
A	S	VR	3x1,5x2	měř.124AaA'
B	S	VR	1,5x1,5x1	měř.124B
.	.	.	.	.
.	.	.	.	.
.	.	.	.	.
.	.	.	.	.
.	.	.	.	.
.	.	.	.	.

Poznámka:

Etáž od vrcholu objektu s měřením TIV. Objekt je nad rohem Stroj-Unionu a Teplickou ul. (proto VR). Úsek 6

Kácení:

nálet 30 ks

Bezpeč. kategorie:

S

Stabilní

Míra rizika

VR

vysoké

Bodové hodnocení:

4

Podezřelý objekt

Hodnocení a doporučení:

Vykácet nálet. Objekty kontrolovat v intervalu 1 rok.

Datum dokumentace:

17.7.2020

Datum hodnocení:

20.7.2020

Legenda : Skalní bloky A, B, ... - označení bloků

Doporučení dalšího postupu: a) ponechání přirozenému vývoji, b) založení kontrolního sledování a stanovení mezních stavů, c) doporučení způsobu zabezpečení

Nebezpečné stromy: S - smrk, Bř - bříza, Bo - borovice, Bu - buk, T - torzo, Du - dub, Jav - Javor, Je - Jeřáb, To - topol, Os - osika, číslo označuje průměr kmene ve výšce 1 m nad terénem.

# Terénní průzkum skalních svahů

Záznamový list č.

118

Objekt č.- pohled č.

047-1

Lokalita: DC-Teplická ul.


Etáž: -1

GPS-N: 50° 46' 45,45''

GPS-E: 14° 11' 13,35''

Fotografie: P8016255

Azimut: 272



Blok	Stabil.	Riziko	šířka x výška x hloubka	Poznámka
A	P3	VR	4x2,5x2	balkon, měření 7
B	P3	VR	5x2x2	měření TIVE+
C	P3	VR	2,5x2x2	kotven, měř. TIVD+
D	P3	VR	4x7x2	měření TIVF+
E	S	VR	5x4x2	závislý na bloku D
F	S	VR	5x12x7	měření 6 a TIVC+
G	P2	VR	2x,5x2	šikmý kámen
.	.	.	.	.

Poznámka:

Etáž od vrcholu objektu s měřením TIV. Objekt je nad rohem Stroj-Unionu a Teplickou ul. (proto VR). Úsek 6

Kácení:

Nálet 50 ks

Bezpeč. kategorie:

P2 Potenciálně nestabilní 2

Míra rizika

VR vysoké

Bodové hodnocení:

12 Ohrožující objekt

Hodnocení a doporučení:

Průběžně odstraňovat náletové dřeviny. Bloky dále sledovat monitoringem. Bloky E a F kontorlovat v intervalu 1 rok.

Datum dokumentace:

25.07.2020

Datum hodnocení:

31.07.2020


Legenda : Skalní bloky A, B, ... - označení bloků

Doporučení dalšího postupu: a) ponechání přirozenému vývoji, b) založení kontrolního sledování a stanovení mezních stavů, c) doporučení způsobu zabezpečení

Nebezpečné stromy: S - smrk, Bř - bříza, Bo - borovice, Bu - buk, T - torzo, Du - dub, Jav - Javor, Je - Jeřáb, To - topol, Os - osika, číslo označuje průměr kmene ve výšce 1 m nad terénem.



<div><div>AZCONSULT®</div><div>spol. s r. o.</div><div>Klíšská 12, 400 01 Ústí nad Labem</div></div>	Terénní průzkum skálních svahů				Záznamový list č. 118		Objekt č.- pohled č. 047-2	
	Lokalita: DC-Teplická ul.	Etáž: -7	GPS-N: 50° 46' 44,85'' GPS-E: 14° 11' 12,39''	Fotografie: P8176304 Azimut: 253				
				Blok	Stabil.	Riziko	šířka x výška x hloubka	Poznámka
				A	.	.	4x2,5x2	viz. 047-1A
				B	.	.	5x2x2	viz. 047-1B
				C	.	.	2,5x2x2	viz. 047-1C
				D	.	.	4x7x2	viz. 047-1D
				E	.	.	5x4x2	viz. 047-1E
				F	.	.	5x12x7	viz. 047-1F
				G	.	.	2x,5x2	viz. 047-1G
					.	.		
				Poznámka: Etáž od vrcholu objektu s měřením TIV. Objekt je nad rohem Stroj-Unionu a Teplickou ul. (proto VR). Úsek 6				
Kácení: Nálet 3 ks Bezpeč. kategorie: . Nehodnocený								
Míra rizika . Nehodnocený								
Bodové hodnocení: -1 Nehodnocený objekt								
Hodnocení a doporučení: Průběžně odstraňovat náletové dřeviny.				Datum dokumentace: 25.07.2020				
				Datum hodnocení: 31.07.2020				
Legenda : Skalní bloky A, B, ... - označení bloků Doporučení dalšího postupu: a) ponechání přirozenému vývoji, b) založení kontrolního sledování a stanovení mezních stavů, c) doporučení způsobu zabezpečení Nebezpečné stromy: S - smrk, Bř - bříza, Bo - borovice, Bu - buk, T - torzo, Du - dub, Jav - Javor, Je - Jeřáb, To - topol, Os - osika, číslo označuje průměr kmene ve výšce 1 m nad terénem.								



A ZCONSULT®

spol. s r. o.

Klíšská 12, 400 01 Ústí nad Labem

Terénní průzkum skálních svahů

Lokalita: DC-Teplická ul.

Etáž: +3

GPS-N: 50° 46' 45,02''

GPS-E: 14° 11' 12,41''

Záznamový list č.

118

Objekt č.- pohled č.

048

Fotografie: P8176305

Azimut: 343

Blok	Stabil.	Riziko	šířka x výška x hloubka	Poznámka
A	P3	VR	1,5x1,5x1,	přístupové bloky
B	P2	VR	2x3	volné bloky

Poznámka:

Etáž od paty objektu s měřením TIV. Objekt je nad rohem Stroj-Unionu a Teplickou ul. (proto VR). Úsek 6

Kácení:

Bezpeč. kategorie:

P2

Potenciálně nestabilní 2

Míra rizika

VR

vysoké

Bodové hodnocení:

12

Ohrožující objekt

Hodnocení a doporučení:

Volné kameny v oblasti B odstranit. Volné bloky v oblasti A zajistit.

Datum dokumentace:

25.07.2020

Datum hodnocení:

31.07.2020

Legenda : Skalní bloky A, B, ... - označení bloků

Doporučení dalšího postupu: a) ponechání přirozenému vývoji, b) založení kontrolního sledování a stanovení mezních stavů, c) doporučení způsobu zabezpečení

Nebezpečné stromy: S - smrk, Bř - bříza, Bo - borovice, Bu - buk, T - torzo, Du - dub, Jav - Javor, Je - Jeřáb, To - topol, Os - osika, číslo označuje průměr kmene ve výšce 1 m nad terénem.





# Terénní průzkum skalních svahů

Záznamový list č.

**118**

Objekt č.- pohled č.

**050**

Lokalita: DC-Teplická ul.

Etáž: 1

GPS-N: 50° 46' 45,24''

GPS-E: 14° 11' 11,37''

Fotografie: P8176306

Azimut: 68



Blok	Stabil.	Riziko	šířka x výška x hloubka	Poznámka
A	.	.	4x8x2,5	viz. 049 B
B	S	VR	2,5x5x1	přílep., měř. TIVK+aL+
C	P2	VR	1,5x1,5x1	volné bloky
D	.	.	1,5x3x2	viz. 049C
E	.	.	2x1x1	viz. 049C
F	P2	VR	2x1x1	převis
.	.	.	.	.
.	.	.	.	.

Poznámka:

Etáž od paty objektu s měřením TIV. Objekt je nad rohem Stroj-Unionu a Teplickou ul. (proto VR). Úsek 6

Kácení:

drobný nálet 10 ks

Bezpeč. kategorie:

P2 Potenciálně nestabilní 2

Míra rizika

VR vysoké

Bodové hodnocení:

12 Ohrožující objekt

Hodnocení a doporučení:

Bloky C a E osadit monitoringem. Objekty kontrolovat v intervalu 1 rok.

Datum dokumentace:

25.07.2020

Datum hodnocení:

31.07.2020

Legenda : Skalní bloky A, B, ... - označení bloků

Doporučení dalšího postupu: a) ponechání přirozenému vývoji, b) založení kontrolního sledování a stanovení mezních stavů, c) doporučení způsobu zabezpečení

Nebezpečné stromy: S - smrk, Bř - bříza, Bo - borovice, Bu - buk, T - torzo, Du - dub, Jav - Javor, Je - Jeřáb, To - topol, Os - osika, číslo označuje průměr kmene ve výšce 1 m nad terénem.



# Terénní průzkum skálních svahů

Záznamový list č.

**118**

Objekt č. - pohled č.

**051**

Lokalita: DC-Teplická ul.

Etáž: +1

GPS-N: 50° 46' 45,37''

GPS-E: 14° 11' 11,96''

Fotografie: P8176307

Azimut: 337



Blok	Stabil.	Riziko	šířka x výška x hloubka	Poznámka
A	P2	VR	1,2x1x,5	porušený, převislý
B	S	VR	2,3x2x1,3	převislý
C	P2	VR	1,2x1,7x1	převis
D	S	VR	2x2,5x2	převis
E	SA	VR	1,5x,5x1,5	kotveno
F	P3	VR	2x1,2x,4	2 přílepký
.	.	.	.	.
.	.	.	.	.

Poznámka:

Etáž od paty objektu s měřením TIV. Objekt je nad rohem Stroj-Unionu a Teplickou ul. (proto VR). Úsek 6

Kácení:

drobný nálet 7 ks

Bezpeč. kategorie:

P2 Potenciálně nestabilní 2

Míra rizika

VR vysoké

Bodové hodnocení:

12 Ohrožující objekt

Hodnocení a doporučení:

Bloky A,C,F monitorovat. Ostatní objekty kontrolovat v intervalu 1 rok.

Datum dokumentace:

25.07.2020

Datum hodnocení:

31.07.2020

Legenda : Skalní bloky A, B, ... - označení bloků

Doporučení dalšího postupu: a) ponechání přirozenému vývoji, b) založení kontrolního sledování a stanovení mezních stavů, c) doporučení způsobu zabezpečení

Nebezpečné stromy: S - smrk, Bř - bříza, Bo - borovice, Bu - buk, T - torzo, Du - dub, Jav - Javor, Je - Jeřáb, To - topol, Os - osika, číslo označuje průměr kmene ve výšce 1 m nad terénem.



# Terénní průzkum skálních svahů

Záznamový list č.

118

Objekt č.- pohled č.

052

Lokalita: DC-Teplická ul.

Etáž: -3

GPS-N: 50° 46' 46,16"

GPS-E: 14° 11' 11,38"

Fotografie: P8016260

Azimut: 131



Blok	Stabil.	Riziko	šířka x výška x hloubka	Poznámka
A	P3	VR	2x1,5x1,5	převis
B	P2	VR	2x4x2	převislý sloupek
.	.	.	.	.
.	.	.	.	.
.	.	.	.	.
.	.	.	.	.
.	.	.	.	.
.	.	.	.	.

Poznámka:  
Etáž od vrcholu masivu s měřením 9. Objekt je nad rohem Stroj-Unionu a Teplickou ul. (proto VR). Úsek 6

Kácení:

Nálet 20 ks

Bezpeč. kategorie:

P2

Potenciálně nestabilní 2

Míra rizika

VR

vysoké

Bodové hodnocení:

12

Ohrožující objekt

Hodnocení a doporučení:

Vyřezat nálety a bloky osadit monitoringem.

Datum dokumentace:

21.7.2020

Datum hodnocení:

29.7.2020

Legenda : Skalní bloky A, B, ... - označení bloků

Doporučení dalšího postupu: a) ponechání přirozenému vývoji, b) založení kontrolního sledování a stanovení mezních stavů, c) doporučení způsobu zabezpečení

Nebezpečné stromy: S - smrk, Bř - bříza, Bo - borovice, Bu - buk, T - torzo, Du - dub, Jav - Javor, Je - Jeřáb, To - topol, Os - osika, číslo označuje průměr kmene ve výšce 1 m nad terénem.



# Terénní průzkum skálních svahů

Záznamový list č.

**118**

Objekt č.- pohled č.

**053**

Lokalita: DC-Teplická ul.

Etáž: -2

GPS-N: 50° 46' 45,55''

GPS-E: 14° 11' 10,66''

Fotografie: P8176308

Azimut: 280



Blok	Stabil.	Riziko	šířka x výška x hloubka	Poznámka
A	P2	VR	2x3x2	volný blok
	.	.		
	.	.		
	.	.		
	.	.		
	.	.		
	.	.		

Poznámka:  
Etáž od paty skály s měřením 9. Objekt se nachází nad Teplickou ul. (proto VR). Úsek 7

Kácení:

Nálet 4 ks

Bezpeč. kategorie:

P2

Potenciálně nestabilní 2

Míra rizika

VR

vysoké

Bodové hodnocení:

12

Ohrožující objekt

Hodnocení a doporučení:

Blok A osadit monitoringem. Průběžně odstraňovat náletové dřeviny.

Datum dokumentace:

25.07.2020

Datum hodnocení:

31.07.2020

Legenda : Skalní bloky A, B, ... - označení bloků

Doporučení dalšího postupu: a) ponechání přirozenému vývoji, b) založení kontrolního sledování a stanovení mezních stavů, c) doporučení způsobu zabezpečení

Nebezpečné stromy: S - smrk, Bř - bříza, Bo - borovice, Bu - buk, T - torzo, Du - dub, Jav - Javor, Je - Jeřáb, To - topol, Os - osika, číslo označuje průměr kmene ve výšce 1 m nad terénem.



# Terénní průzkum skalních svahů

Záznamový list č.

**118**

Objekt č.- pohled č.

**054**

Lokalita: DC-Teplická ul.


Etáž: 6

GPS-N: 50° 46' 46,55''

GPS-E: 14° 11' 9,90''

Fotografie: P8176309

Azimut: 83



Blok	Stabil.	Riziko	šířka x výška x hloubka	Poznámka
A	P3	VR	2x3x1,5	vystrčený přílepek
B	P2	VR	1,5x2,5x1	rozpadavý kout
C	P2	VR	1,5x3x1	rozpadavý kout
D	P2	VR	1x2x1	volné bloky
.	.	.	.	.
.	.	.	.	.
.	.	.	.	.
.	.	.	.	.

Poznámka:

Etáž od paty skály s měřením 9. Objekt se nachází nad Teplickou ul. (proto VR). Úsek 7

Kácení:

Nálet 20 ks

Bezpeč. kategorie:

P2 Potenciálně nestabilní 2

Míra rizika

VR vysoké

Bodové hodnocení:

12 Ohrožující objekt

Hodnocení a doporučení:

Průběžně odstraňovat náletové dřeviny. Objekty osadit monitoringem.

Datum dokumentace:

25.07.2020

Datum hodnocení:

31.07.2020

Legenda : Skalní bloky A, B, ... - označení bloků

Doporučení dalšího postupu: a) ponechání přirozenému vývoji, b) založení kontrolního sledování a stanovení mezních stavů, c) doporučení způsobu zabezpečení

Nebezpečné stromy: S - smrk, Bř - bříza, Bo - borovice, Bu - buk, T - torzo, Du - dub, Jav - Javor, Je - Jeřáb, To - topol, Os - osika, číslo označuje průměr kmene ve výšce 1 m nad terénem.



# Terénní průzkum skálních svahů

Záznamový list č.

118

Objekt č.- pohled č.

055

Lokalita: DC-Teplická ul.


Etáž: -2

GPS-N: 50° 46' 46,64''

GPS-E: 14° 11' 09,40''

Fotografie: P8016262

Azimut: 230



Blok	Stabil.	Riziko	šířka x výška x hloubka	Poznámka
A	P3	VR	2,5x5x1,5	měření TVA, sloup
	.	.		
	.	.		
	.	.		
	.	.		
	.	.		
	.	.		
	.	.		

Poznámka:

Etáž od vrcholu masivu s měřením TVA. Objekt se nachází nad Teplickou ul.(proto VR). Úsek 7

Kácení:

Nálet 5 ks

Bezpeč. kategorie:

P3 Potenciálně nestabilní 3

Míra rizika

VR vysoké

Bodové hodnocení:

8 Labilní objekt

Hodnocení a doporučení:

Průběžně odstraňovat náletové dřeviny. Objekt A osadit monitoringem.

Datum dokumentace:

21.7.2020



Datum hodnocení:

29.7.2020

Legenda : Skalní bloky A, B, ... - označení bloků

Doporučení dalšího postupu: a) ponechání přirozenému vývoji, b) založení kontrolního sledování a stanovení mezních stavů, c) doporučení způsobu zabezpečení

Nebezpečné stromy: S - smrk, Bř - bříza, Bo - borovice, Bu - buk, T - torzo, Du - dub, Jav - Javor, Je - Jeřáb, To - topol, Os - osika, číslo označuje průměr kmene ve výšce 1 m nad terénem.

 <b>AZCONSULT®</b> spol. s r. o. Klášská 12, 400 01 Ústí nad Labem	<h1>Terénní průzkum skálních svahů</h1>			Záznamový list č. <h2>118</h2>		Objekt č.- pohled č. <h2>056</h2>																																																		
				Fotografie: P8016263 Azimut: 297																																																				
Lokalita: DC-Teplická ul.		Etáž: -2	GPS-N: 50° 46' 46,91'' GPS-E: 14° 11' 9,69''																																																					
			<table border="1"> <thead> <tr> <th>Blok</th> <th>Stabil.</th> <th>Riziko</th> <th>šířka x výška x hloubka</th> <th>Poznámka</th> </tr> </thead> <tbody> <tr> <td>A</td> <td>P2</td> <td>VR</td> <td>2,5x3x1</td> <td>oddělno</td> </tr> <tr><td></td><td>.</td><td>.</td><td></td><td></td></tr> <tr><td></td><td>.</td><td>.</td><td></td><td></td></tr> <tr><td></td><td>.</td><td>.</td><td></td><td></td></tr> <tr><td></td><td>.</td><td>.</td><td></td><td></td></tr> <tr><td></td><td>.</td><td>.</td><td></td><td></td></tr> <tr><td></td><td>.</td><td>.</td><td></td><td></td></tr> <tr><td></td><td>.</td><td>.</td><td></td><td></td></tr> <tr><td></td><td>.</td><td>.</td><td></td><td></td></tr> </tbody> </table>		Blok	Stabil.	Riziko	šířka x výška x hloubka	Poznámka	A	P2	VR	2,5x3x1	oddělno		.	.				.	.				.	.				.	.				.	.				.	.				.	.				.	.			Poznámka: Etáž od vrcholu masivu s měřením TVI. Objekt se nachází nad křižovatkou ulic Teplická a Na Výšinách (proto VR). Úsek 8	
			Blok	Stabil.	Riziko	šířka x výška x hloubka	Poznámka																																																	
			A	P2	VR	2,5x3x1	oddělno																																																	
				.	.																																																			
				.	.																																																			
				.	.																																																			
				.	.																																																			
				.	.																																																			
				.	.																																																			
				.	.																																																			
	.	.																																																						
Kácení: Nálet 20 ks																																																								
Bezpeč. kategorie:																																																								
P2		Potenciálně nestabilní 2																																																						
Míra rizika																																																								
VR		vysoké																																																						
Bodové hodnocení:																																																								
12		Ohrožující objekt																																																						
Hodnocení a doporučení: Vykácet nálet. Objekt A osadit monitoringem.			Datum dokumentace:		21.7.2020																																																			
			Datum hodnocení:		29.7.2020																																																			
Legenda : Skalní bloky A, B, ... - označení bloků Doporučení dalšího postupu: a) ponechání přirozenému vývoji, b) založení kontrolního sledování a stanovení mezních stavů, c) doporučení způsobu zabezpečení Nebezpečné stromy: S - smrk, Bř - bříza, Bo - borovice, Bu - buk, T - torzo, Du - dub, Jav - Javor, Je - Jeřáb, To - topol, Os - osika, číslo označuje průměr kmene ve výšce 1 m nad terénem.																																																								





# Terénní průzkum skálních svahů

Záznamový list č.

**118**

Objekt č. - pohled č.

**058**

Lokalita: DC-Teplická ul.

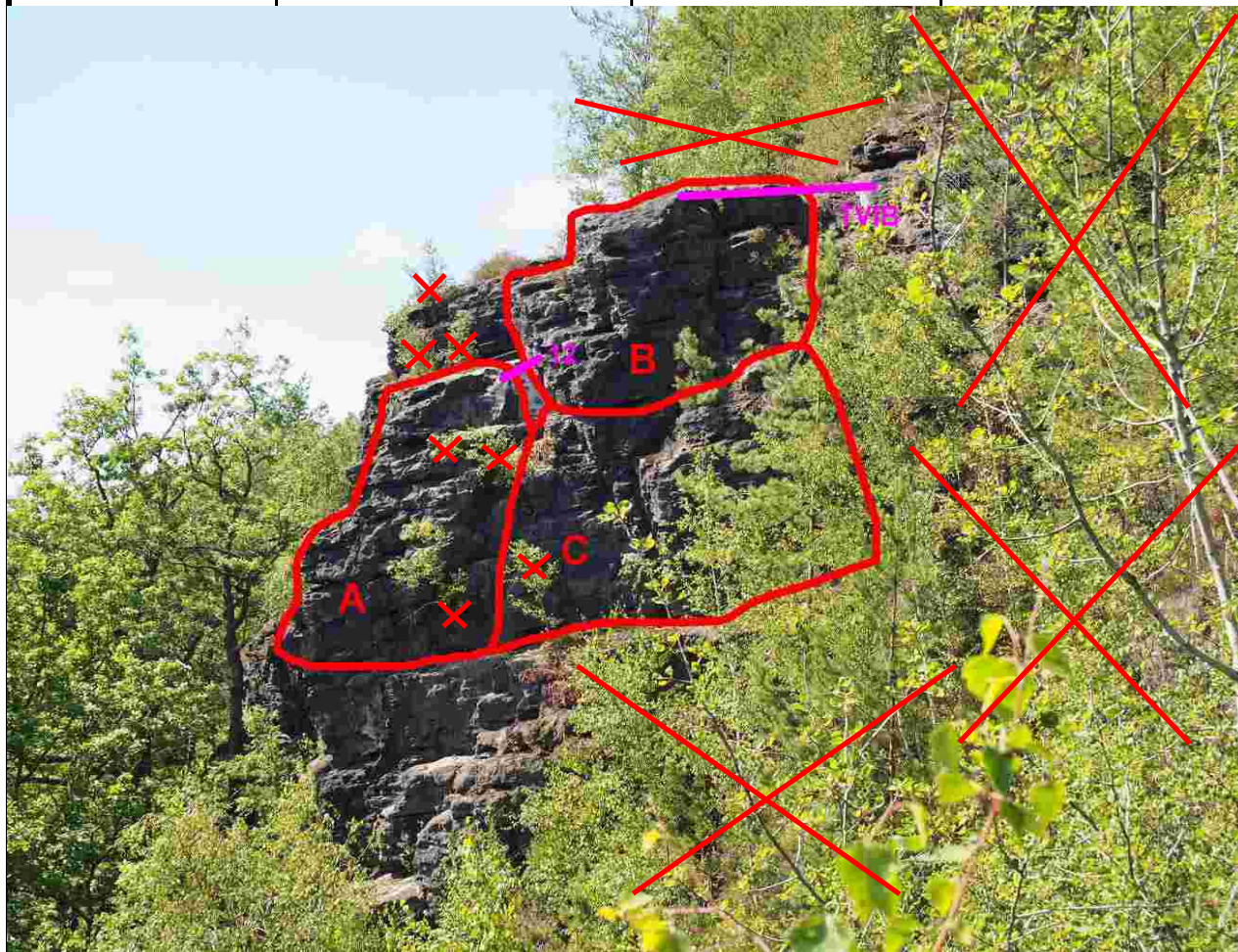
Etáž: 0

GPS-N: 50° 46' 46,74''

GPS-E: 14° 11' 09,43''

Fotografie: P8016261

Azimut: 309



Blok	Stabil.	Riziko	šířka x výška x hloubka	Poznámka
A	P3	VR	3,5x4x3	ěř.11a12, vyzdívka+táh
B	S	VR	3,5x3,5x4	měř.TVIB'ac'
C	S	VR	4x3,5x5	podstavec bloku B
.	.	.	.	.
.	.	.	.	.
.	.	.	.	.
.	.	.	.	.
.	.	.	.	.

Poznámka:

Etáž od vrcholu masivu s měřením TVA. Objekt se nachází nad křižovatkou ulic Teplická a Na Výšinách (proto VR). Úsek 8

Kácení:

Nálet 60 ks

Bezpeč. kategorie:

P3 Potenciálně nestabilní 3

Míra rizika

VR vysoké

Bodové hodnocení:

8 Labilní objekt

Hodnocení a doporučení:

Průběžně odstraňovat náletové dřeviny. Objekt A osadit monitoringem. Objekty B a C kontrolovat v intervalu 1 rok.

Datum dokumentace:

21.7.2020

Datum hodnocení:


29.7.2020



Legenda : Skalní bloky A, B, ... - označení bloků

Doporučení dalšího postupu: a) ponechání přirozenému vývoji, b) založení kontrolního sledování a stanovení mezních stavů, c) doporučení způsobu zabezpečení

Nebezpečné stromy: S - smrk, Bř - bříza, Bo - borovice, Bu - buk, T - torzo, Du - dub, Jav - Javor, Je - Jeřáb, To - topol, Os - osika, číslo označuje průměr kmene ve výšce 1 m nad terénem.



<div><div>AZCONSULT®</div><div>spol. s r. o.</div><div>Klíšská 12, 400 01 Ústí nad Labem</div></div>	Terénní průzkum skalních svahů				Záznamový list č. 118	Objekt č.- pohled č. 059		
	Lokalita: DC-Teplická ul.	Etáž: 0	GPS-N: 50° 46' 47,49'' GPS-E: 14° 11' 6,95''	Fotografie: P8166270 Azimut: 111				
				Blok	Stabil.	Riziko	šířka x výška x hloubka	Poznámka
				A	.	.	3,5x4x3	viz. 058 A
				B	.	.	3,5x3,5x4	viz. 058 B
				C	P2	VR	2,5x5	rozvol.,měř.10aTVIA+
				D	P3	VR	2x1,5x1	oddělený
				E	S	VR	2,5x3x2,5	převis
					.	.		
					.	.		
					.	.		
				Poznámka: Etáž od vrcholu masivu s měřením TVII. Objekt se nachází nad křižovatkou ulic Teplická a Na Výšinách (proto VR). Úsek 8				
Kácení: drobný nálet 15 ks								
Bezpeč. kategorie:								
P2		Potenciálně nestabilní 2						
Míra rizika								
VR		vysoké						
Bodové hodnocení:								
12		Ohrožující objekt						
Hodnocení a doporučení: Průběžně odstraňovat náletové dřeviny. Blok A a B nadále měřit. Bloky C a D osadit monitoringem a blok E kontrolovat v intervalu 1 rok.				Datum dokumentace: 25.07.2020				
				Datum hodnocení: 31.07.2020				
Legenda : Skalní bloky A, B, ... - označení bloků Doporučení dalšího postupu: a) ponechání přirozenému vývoji, b) založení kontrolního sledování a stanovení mezních stavů, c) doporučení způsobu zabezpečení Nebezpečné stromy: S - smrk, Bř - bříza, Bo - borovice, Bu - buk, T - torzo, Du - dub, Jav - Javor, Je - Jeřáb, To - topol, Os - osika, číslo označuje průměr kmene ve výšce 1 m nad terénem.								

 <b>AZCONSULT</b> <sup>®</sup> spol. s r. o. <i>Klíšská 12, 400 01 Ústí nad Labem</i>	<h1>Terénní průzkum skalních svahů</h1>			Záznamový list č. <h2>118</h2>		Objekt č.- pohled č. <h2>060</h2>																																														
				Fotografie: P8166271 Azimut: 75																																																
Lokalita: DC-Teplická ul.		Etáž: 0	GPS-N: 50° 46' 47,49'' GPS-E: 14° 11' 6,95''																																																	
				<table border="1"> <thead> <tr> <th>Blok</th> <th>Stabil.</th> <th>Riziko</th> <th>šířka x výška x hloubka</th> <th>Poznámka</th> </tr> </thead> <tbody> <tr> <td>A</td> <td>P2</td> <td>VR</td> <td>2x2x1</td> <td>rozvolně., oddělené</td> </tr> <tr> <td>B</td> <td>S</td> <td>VR</td> <td>3x2,5x2</td> <td>měř.26</td> </tr> <tr> <td>C</td> <td>P1</td> <td>VR</td> <td>2,5x2x1</td> <td>rozpukaný,měř.TVIIC+</td> </tr> <tr> <td>D</td> <td>P3</td> <td>VR</td> <td>3x5x3</td> <td>převis, rozpukaný</td> </tr> <tr> <td>.</td> <td>.</td> <td>.</td> <td>.</td> <td>.</td> </tr> <tr> <td>.</td> <td>.</td> <td>.</td> <td>.</td> <td>.</td> </tr> <tr> <td>.</td> <td>.</td> <td>.</td> <td>.</td> <td>.</td> </tr> <tr> <td>.</td> <td>.</td> <td>.</td> <td>.</td> <td>.</td> </tr> </tbody> </table>	Blok	Stabil.	Riziko	šířka x výška x hloubka	Poznámka	A	P2	VR	2x2x1	rozvolně., oddělené	B	S	VR	3x2,5x2	měř.26	C	P1	VR	2,5x2x1	rozpukaný,měř.TVIIC+	D	P3	VR	3x5x3	převis, rozpukaný	.	.	.	.	.	.	.	.	.	.	.	.	.	.	.	.	.	.	.	.	Poznámka: Etáž od vrcholu masivu s měřením TVII. Objekt se nachází nad rehabilitací Kateřina č.p. 401/148 (proto VR). Úsek 9		
				Blok	Stabil.	Riziko	šířka x výška x hloubka	Poznámka																																												
				A	P2	VR	2x2x1	rozvolně., oddělené																																												
				B	S	VR	3x2,5x2	měř.26																																												
				C	P1	VR	2,5x2x1	rozpukaný,měř.TVIIC+																																												
				D	P3	VR	3x5x3	převis, rozpukaný																																												
				.	.	.	.	.																																												
				.	.	.	.	.																																												
				.	.	.	.	.																																												
				.	.	.	.	.																																												
Kácení: drobný nálet 15 ks																																																				
Bezpeč. kategorie:																																																				
P1		Potenciálně nestabilní 1																																																		
Míra rizika																																																				
VR		vysoké																																																		
Bodové hodnocení:																																																				
16		Nebezpečný objekt																																																		

Hodnocení a doporučení:  
 Vyřezat stromy. Blok C sanančně zajistit sítí. Bloky A a D osadit monitoringem.

Datum dokumentace: 25.07.2020  
 Datum hodnocení: 31.07.2020

Legenda : Skalní bloky A, B, ... - označení bloků  
 Doporučení dalšího postupu: a) ponechání přirozenému vývoji, b) založení kontrolního sledování a stanovení mezních stavů, c) doporučení způsobu zabezpečení  
 Nebezpečné stromy: S - smrk, Bř - bříza, Bo - borovice, Bu - buk, T - torzo, Du - dub, Jav - Javor, Je - Jeřáb, To - topol, Os - osika, číslo označuje průměr kmene ve výšce 1 m nad terénem.