

## Terénní průzkum skalních svahů

Záznamový list č.

**113**

Objekt č.- pohled č.

**001**

Lokalita: DC - Zámek

Etáž: 0

GPS-N: 50° 46' 43.25808''

GPS-E: 14° 12' 35.5104''

Fotografie: 20200522\_120021

Aziumt: 12°



Blok	Stabil.	Riziko	šířka x výška x hloubka	Poznámka
A	P3	SR	.4x.2x.3	
B	P3	SR	.4x.2x.3	
C	P3	SR	.2x.1x.05	
.	.	.	.	
.	.	.	.	
.	.	.	.	
.	.	.	.	
.	.	.	.	

Poznámka:

Kácení:

Bezpeč. kategorie:

P3

Potenciálně nestabilní 3

Míra rizika

SR

střední

Bodové hodnocení:

4

Podezřelý objekt

Hodnocení a doporučení:

Nálety preventivně odstraňovat, bloky kontrolovat v intervalu 5 let

Datum dokumentace:

22.5.2020

Datum hodnocení:

27.5.2020

Legenda : Skalní bloky A, B, ... - označení bloků

Doporučení dalšího postupu: a) ponechání přirozenému vývoji, b) založení kontrolního sledování a stanovení mezních stavů, c) doporučení způsobu zabezpečení

Nebezpečné stromy: S - smrk, Bř - bříza, Bo - borovice, Bu - buk, T - torzo, Du - dub, Jav - javor, Je - Jeřáb, To - topol, Os - osika, číslo označuje průměr kmene ve výšce 1 m nad terénem.



# Terénní průzkum skalních svahů

Záznamový list č.

**113**

Objekt č.- pohled č.

**002**

Lokalita: DC - Zámek

Etáž: 0

GPS-N: 50° 46' 43.1076''

GPS-E: 14° 12' 35.19432''

Fotografie: 20200522\_120228

Aziumt: 314°



Blok	Stabil.	Riziko	šířka x výška x hloubka	Poznámka
	.	.		
	.	.		
	.	.		
	.	.		
	.	.		
	.	.		
	.	.		
	.	.		

Poznámka:

Kácení:

Bezpeč. kategorie:

. Nehodnocený

Míra rizika

. Nehodnocený

Bodové hodnocení:

-1 Nehodnocený objekt

Hodnocení a doporučení:

Bez zásahu

Datum dokumentace:

22.5.2020


Datum hodnocení:


27.5.2020

Legenda : Skalní bloky A, B, ... - označení bloků

Doporučení dalšího postupu: a) ponechání přirozenému vývoji, b) založení kontrolního sledování a stanovení mezních stavů, c) doporučení způsobu zabezpečení

Nebezpečné stromy: S - smrk, Bř - bříza, Bo - borovice, Bu - buk, T - torzo, Du - dub, Jav - javor, Je - Jeřáb, To - topol, Os - osika, číslo označuje průměr kmene ve výšce 1 m nad terénem.

 <b>AZCONSULT®</b> spol. s r. o. Klášská 12, 400 01 Ústí nad Labem	<h1>Terénní průzkum skalních svahů</h1>			Záznamový list č. <h1>113</h1>	Objekt č.- pohled č. <h1>003</h1>
				Fotografie: 20200522_120419	
	Lokalita: DC - Zámek	Etáž: 0	GPS-N: 50° 46' 42.87792'' GPS-E: 14° 12' 34.62408''	Aziumt: 335°	



Blok	Stabil.	Riziko	šířka x výška x hloubka	Poznámka
	.	.		
	.	.		
	.	.		
	.	.		
	.	.		
	.	.		
	.	.		
	.	.		

Poznámka:

Kácení:

Bezpeč. kategorie:

.	Nehodnocený
---	-------------

Míra rizika

.	Nehodnocený
---	-------------

Bodové hodnocení:

-1	Nehodnocený objekt
----	--------------------

Hodnocení a doporučení:

Bez zásahu

Datum dokumentace:

22.5.2020

Datum hodnocení:

27.5.2020

Legenda : Skalní bloky A, B, ... - označení bloků

Doporučení dalšího postupu: a) ponechání přirozenému vývoji, b) založení kontrolního sledování a stanovení mezních stavů, c) doporučení způsobu zabezpečení

Nebezpečné stromy: S - smrk, Bř - bříza, Bo - borovice, Bu - buk, T - torzo, Du - dub, Jav - javor, Je - Jeřáb, To - topol, Os - osika, číslo označuje průměr kmene ve výšce 1 m nad terénem.



# Terénní průzkum skalních svahů

Záznamový list č.

113

Objekt č.- pohled č.

004

Lokalita: DC - Zámek

Etáž: 0

GPS-N: 50° 46' 43.05828''

GPS-E: 14° 12' 33.82632''

Fotografie: 20200522\_120728

Aziimt: 330°



Blok	Stabil.	Riziko	šířka x výška x hloubka	Poznámka
	.	.		
	.	.		
	.	.		
	.	.		
	.	.		
	.	.		
	.	.		
	.	.		

Poznámka:  
cesta

Kácení:

3xJav - nálet

Bezpeč. kategorie:

. Nehodnocený

Míra rizika

. Nehodnocený

Bodové hodnocení:

-1 Nehodnocený objekt

Hodnocení a doporučení:

Nálety preventivně odstraňovat, kontrolovat v intervalu 5 let

Datum dokumentace:

22.5.2020



Datum hodnocení:

27.5.2020


Legenda : Skalní bloky A, B, ... - označení bloků


Doporučení dalšího postupu: a) ponechání přirozenému vývoji, b) založení kontrolního sledování a stanovení mezních stavů, c) doporučení způsobu zabezpečení

Nebezpečné stromy: S - smrk, Bř - bříza, Bo - borovice, Bu - buk, T - torzo, Du - dub, Jav - javor, Je - Jeřáb, To - topol, Os - osika, číslo označuje průměr kmene ve výšce 1 m nad terénem.

 <b>AZCONSULT®</b> spol. s r. o. Klášská 12, 400 01 Ústí nad Labem	<h1>Terénní průzkum skalních svahů</h1>			Záznamový list č. <h2>113</h2>		Objekt č.- pohled č. <h2>005</h2>	
				Fotografie: 20200522_120818 Aziumt: 335°			
Lokalita: DC - Zámek	Etáž: 0	GPS-N: 50° 46' 43.48812'' GPS-E: 14° 12' 33.59664''					
			Blok	Stabil.	Riziko	šířka x výška x hloubka	Poznámka
			Poznámka: cesta				
			Kácení: 2xDu10, plošně 17xJav - nálet				
			Bezpeč. kategorie:				
			. Nehodnocený				
			Míra rizika				
			. Nehodnocený				
			Bodové hodnocení:				
			-1 Nehodnocený objekt				
Hodnocení a doporučení: Nálety preventivně odstraňovat, kontrolovat v intervalu 5 let			Datum dokumentace:				
			22.5.2020				
			Datum hodnocení:				
			27.5.2020				
Legenda : Skalní bloky A, B, ... - označení bloků Doporučení dalšího postupu: a) ponechání přirozenému vývoji, b) založení kontrolního sledování a stanovení mezních stavů, c) doporučení způsobu zabezpečení Nebezpečné stromy: S - smrk, Bř - bříza, Bo - borovice, Bu - buk, T - torzo, Du - dub, Jav - javor, Je - Jeřáb, To - topol, Os - osika, číslo označuje průměr kmene ve výšce 1 m nad terénem.							



 <b>AZCONSULT®</b> spol. s r. o. Klášská 12, 400 01 Ústí nad Labem	<h1>Terénní průzkum skalních svahů</h1>			Záznamový list č. <h1>113</h1>	Objekt č.- pohled č. <h1>006</h1>
				Fotografie: 20200522_121113	
	Lokalita: DC - Zámek	Etáž: 0	GPS-N: 50° 46' 43.98412'' GPS-E: 14° 12' 32.16276''		



Blok	Stabil.	Riziko	šířka x výška x hloubka	Poznámka
	.	.		
	.	.		
	.	.		
	.	.		
	.	.		
	.	.		
	.	.		
	.	.		

Poznámka:  
cesta

Kácení:  
Plošně 30xJav a Bř - nálet

Bezpeč. kategorie:

.	Nehodnocený
---	-------------

Míra rizika

.	Nehodnocený
---	-------------

Bodové hodnocení:

-1	Nehodnocený objekt
----	--------------------

Hodnocení a doporučení:  
Nálety preventivně odstraňovat, kontrolovat v itervalu 5 let



Datum dokumentace: 22.5.2020

Datum hodnocení: 27.5.2020

Legenda : Skalní bloky A, B, ... - označení bloků

Doporučení dalšího postupu: a) ponechání přirozenému vývoji, b) založení kontrolního sledování a stanovení mezních stavů, c) doporučení způsobu zabezpečení

Nebezpečné stromy: S - smrk, Bř - bříza, Bo - borovice, Bu - buk, T - torzo, Du - dub, Jav - javor, Je - Jeřáb, To - topol, Os - osika, číslo označuje průměr kmene ve výšce 1 m nad terénem.

 <b>AZCONSULT<sup>®</sup></b> spol. s r. o. <i>Klíšská 12, 400 01 Ústí nad Labem</i>	<h1>Terénní průzkum skalních svahů</h1>			Záznamový list č. <h2>113</h2>		Objekt č.- pohled č. <h2>007</h2>	
				Fotografie: 20200522_121212		Aziumt: 343°	
Lokalita: DC - Zámek		Etáž: 0	GPS-N: 50° 46' 42.98808''				
			GPS-E: 14° 12' 31.80672''				
			Blok	Stabil.	Riziko	šířka x výška x hloubka	Poznámka
Poznámka: cesta							
Kácení:							
Bezpeč. kategorie:							
.					Nehodnocený		
Míra rizika							
.					Nehodnocený		
Bodové hodnocení:							
-1					Nehodnocený objekt		
Hodnocení a doporučení: Bez zásahu			Datum dokumentace: 22.5.2020				
			Datum hodnocení: 27.5.2020				
Legenda : Skalní bloky A, B, ... - označení bloků Doporučení dalšího postupu: a) ponechání přirozenému vývoji, b) založení kontrolního sledování a stanovení mezních stavů, c) doporučení způsobu zabezpečení Nebezpečné stromy: S - smrk, Bř - bříza, Bo - borovice, Bu - buk, T - torzo, Du - dub, Jav - javor, Je - Jeřáb, To - topol, Os - osika, číslo označuje průměr kmene ve výšce 1 m nad terénem.							



# Terénní průzkum skalních svahů

Záznamový list č.

113

Objekt č.- pohled č.

008

Lokalita: DC - Zámek

Etáž: 0

GPS-N: 50° 46' 42.98808''

GPS-E: 14° 12' 31.80672''

Fotografie: 20200522\_121435

Aziimt: 351°



Blok	Stabil.	Riziko	šířka x výška x hloubka	Poznámka
A	P3	SR	.4x.3x.3	
B	P3	SR	1x.2x.5	
C	P3	SR	.8x.4x.3	
D	P3	SR	.8x.4x.3	
	.	.		
	.	.		
	.	.		
	.	.		

Poznámka:  
vpravo detail ve stínu

Kácení:

23xJav - nálet

Bezpeč. kategorie:

P3

Potenciálně nestabilní 3

Míra rizika

SR

střední

Bodové hodnocení:

4

Podezřelý objekt

Hodnocení a doporučení:

Nálety preventivně odstraňovat, bloky kontrolovat v intervalu 5 let

Datum dokumentace:

22.5.2020

Datum hodnocení:

27.5.2020

Legenda : Skalní bloky A, B, ... - označení bloků

Doporučení dalšího postupu: a) ponechání přirozenému vývoji, b) založení kontrolního sledování a stanovení mezních stavů, c) doporučení způsobu zabezpečení

Nebezpečné stromy: S - smrk, Bř - bříza, Bo - borovice, Bu - buk, T - torzo, Du - dub, Jav - javor, Je - Jeřáb, To - topol, Os - osika, číslo označuje průměr kmene ve výšce 1 m nad terénem.



# Terénní průzkum skalních svahů

Záznamový list č.

113

Objekt č.- pohled č.

009

Lokalita: DC - Zámek

Etáž: 0

GPS-N: 50° 46' 43.22568''

GPS-E: 14° 12' 29.80332''

Fotografie: 20200522\_121619

Aziimt: 15°



Blok	Stabil.	Riziko	šířka x výška x hloubka	Poznámka
A	P2	SR	4x3x2	
	.	.		
	.	.		
	.	.		
	.	.		
	.	.		
	.	.		
	.	.		

Poznámka:  
úroveň řetězového mostu

Kácení:  
5xJe10, 10xJav - nálet

Bezpeč. kategorie:

P2 Potenciálně nestabilní 2

Míra rizika

SR střední

Bodové hodnocení:

6 Labilní objekt

Hodnocení a doporučení:

Nálety preventivně odstraňovat, blok A osadit monitoringem a sledovat, celkově kontrolovat v intervalu 5 let

Datum dokumentace:

22.5.2020

Datum hodnocení:

27.5.2020

Legenda : Skalní bloky A, B, ... - označení bloků

Doporučení dalšího postupu: a) ponechání přirozenému vývoji, b) založení kontrolního sledování a stanovení mezních stavů, c) doporučení způsobu zabezpečení

Nebezpečné stromy: S - smrk, Bř - bříza, Bo - borovice, Bu - buk, T - torzo, Du - dub, Jav - javor, Je - Jeřáb, To - topol, Os - osika, číslo označuje průměr kmene ve výšce 1 m nad terénem.

# Terénní průzkum skalních svahů

Záznamový list č.

**113**

Objekt č.- pohled č.

**010**

Lokalita: DC - Zámek

Etáž: 0

GPS-N: 50° 46' 43.12668''

GPS-E: 14° 12' 29.22228''

Fotografie: 20200522\_121902

Aziimt: 19°



Blok	Stabil.	Riziko	šířka x výška x hloubka	Poznámka
A	P2	SR	1x.5x.7	
	.	.		
	.	.		
	.	.		
	.	.		
	.	.		
	.	.		
	.	.		

Poznámka:  
 most

Kácení:  
 3xJav - nálet

Bezpeč. kategorie:	
P2	Potenciálně nestabilní 2
Míra rizika	
SR	střední
Bodové hodnocení:	
6	Labilní objekt

Hodnocení a doporučení:

Nálety preventivně odstraňovat, blok A osadit monitoringem a sledovat, celkově kontrolovat v intervalu 5 let

Datum dokumentace:	
	22.5.2020
Datum hodnocení:	
	27.5.2020

Legenda : Skalní bloky A, B, ... - označení bloků

Doporučení dalšího postupu: a) ponechání přirozenému vývoji, b) založení kontrolního sledování a stanovení mezních stavů, c) doporučení způsobu zabezpečení

Nebezpečné stromy: S - smrk, Bř - bříza, Bo - borovice, Bu - buk, T - torzo, Du - dub, Jav - javor, Je - Jeřáb, To - topol, Os - osika, číslo označuje průměr kmene ve výšce 1 m nad terénem.





<b>A ZCONSULT®</b> spol. s r. o. <i>Klíšská 12, 400 01 Ústí nad Labem</i>	<h1>Terénní průzkum skalních svahů</h1>			Záznamový list č. <h1>113</h1>		Objekt č.- pohled č. <h1>012</h1>	
				Fotografie: 20200522_122329		Aziumt: 76°	
Lokalita: DC - Zámek		Etáž: 0	GPS-N: 50° 46' 44.01084'' GPS-E: 14° 12' 28.72512''				
			Blok <b>A</b>	Stabil. P3	Riziko SR	šířka x výška x hloubka .3x.4x.2	Poznámka
			Poznámka:				
			Kácení: 6xJav - nálet				
			Bezpeč. kategorie:				
			P3		Potenciálně nestabilní 3		
			Míra rizika				
			SR		střední		
			Bodové hodnocení:				
			4		Podezřelý objekt		
Hodnocení a doporučení: Nálety preventivně odstraňovat, blok A osadit monitoringem a sledovat, celkově kontrolovat v intervalu 5 let			Datum dokumentace:				
			Datum hodnocení:				
			22.5.2020				
			27.5.2020				
Legenda : Skalní bloky A, B, ... - označení bloků Doporučení dalšího postupu: a) ponechání přirozenému vývoji, b) založení kontrolního sledování a stanovení mezních stavů, c) doporučení způsobu zabezpečení Nebezpečné stromy: S - smrk, Bř - bříza, Bo - borovice, Bu - buk, T - torzo, Du - dub, Jav - javor, Je - Jeřáb, To - topol, Os - osika, číslo označuje průměr kmene ve výšce 1 m nad terénem.							



## Terénní průzkum skalních svahů

Záznamový list č.

**113**

Objekt č.- pohled č.

**013**

Lokalita: DC - Zámek


Etáž: -5

GPS-N: 50° 46' 43.70592''

GPS-E: 14° 12' 28.30572''

Fotografie: 20200522\_122903sp

Aziimt: 61°



Blok	Stabil.	Riziko	šířka x výška x hloubka	Poznámka
A	P3	SR	2x1x2	
B	P3	SR	2x1x2	
C	S	SR	1.5x1x1	
D	P3	SR	1x1x.4	
	.	.		
	.	.		
	.	.		
	.	.		

Poznámka:  
břeh Ploučnice

Kácení:  
7xJav - nálet

Bezpeč. kategorie:

P3

Potenciálně nestabilní 3

Míra rizika

SR

střední

Bodové hodnocení:

4

Podezřelý objekt

Hodnocení a doporučení:

Nálety preventivně odstraňovat, bloky A - D osadit monitoringem a sledovat, celkově kontrolovat v intervalu 5 let

Datum dokumentace:

22.5.2020



Datum hodnocení:

27.5.2020

Legenda : Skalní bloky A, B, ... - označení bloků

Doporučení dalšího postupu: a) ponechání přirozenému vývoji, b) založení kontrolního sledování a stanovení mezních stavů, c) doporučení způsobu zabezpečení

Nebezpečné stromy: S - smrk, Bř - bříza, Bo - borovice, Bu - buk, T - torzo, Du - dub, Jav - javor, Je - Jeřáb, To - topol, Os - osika, číslo označuje průměr kmene ve výšce 1 m nad terénem.

 <b>AZCONSULT<sup>®</sup></b> spol. s r. o. <i>Klíšská 12, 400 01 Ústí nad Labem</i>	<h1>Terénní průzkum skalních svahů</h1>			Záznamový list č. <h1>113</h1>		Objekt č.- pohled č. <h1>014</h1>			
				Fotografie: 20200522_123341		Aziumt: 109°			
Lokalita: DC - Zámek		Etáž: -5	GPS-N: 50° 46' 44.09508''	GPS-E: 14° 12' 28.62216''					
					Blok	Stabil.	Riziko	šířka x výška x hloubka	Poznámka
					Poznámka: vodočet				
					Kácení: 2xJav - nálet				
					Bezpeč. kategorie:				
							Nehodnocený		
					Míra rizika				
							Nehodnocený		
					Bodové hodnocení:				
					-1		Nehodnocený objekt		
Hodnocení a doporučení: Nálety preventivně odstraňovat, kontrolovat v itervalu 5 let					Datum dokumentace:				
					22.5.2020				
					Datum hodnocení:				
					27.5.2020				
Legenda : Skalní bloky A, B, ... - označení bloků Doporučení dalšího postupu: a) ponechání přirozenému vývoji, b) založení kontrolního sledování a stanovení mezních stavů, c) doporučení způsobu zabezpečení Nebezpečné stromy: S - smrk, Bř - bříza, Bo - borovice, Bu - buk, T - torzo, Du - dub, Jav - javor, Je - Jeřáb, To - topol, Os - osika, číslo označuje průměr kmene ve výšce 1 m nad terénem.									



# Terénní průzkum skalních svahů

Záznamový list č.

**113**

Objekt č.- pohled č.

**015**

Lokalita: DC - Zámek

Etáž: +1

GPS-N: 50° 46' 45.0858''

GPS-E: 14° 12' 29.061''

Fotografie: 20200522\_123601sp

Aziumt: 194°



Blok	Stabil.	Riziko	šířka x výška x hloubka	Poznámka
A	P2	SR	.6x.3x.3	
B	P3	SR	1x.4x.4	
	.	.		
	.	.		
	.	.		
	.	.		
	.	.		
	.	.		

Poznámka:

Kácení:

Bezpeč. kategorie:

P2

Potenciálně nestabilní 2

Míra rizika

SR

střední

Bodové hodnocení:

6

Labilní objekt

Hodnocení a doporučení:

Nálety preventivně odstraňovat, blok A osadit monitoringem a sledovat, celkově kontrolovat v intervalu 5 let

Datum dokumentace:

22.5.2020

Datum hodnocení:

27.5.2020

Legenda : Skalní bloky A, B, ... - označení bloků

Doporučení dalšího postupu: a) ponechání přirozenému vývoji, b) založení kontrolního sledování a stanovení mezních stavů, c) doporučení způsobu zabezpečení

Nebezpečné stromy: S - smrk, Bř - bříza, Bo - borovice, Bu - buk, T - torzo, Du - dub, Jav - javor, Je - Jeřáb, To - topol, Os - osika, číslo označuje průměr kmene ve výšce 1 m nad terénem.

# Terénní průzkum skalních svahů

Záznamový list č.

**113**

Objekt č.- pohled č.

**016**

Lokalita: DC - Zámek

Etáž: 0

GPS-N: 50° 46' 45.04872''

GPS-E: 14° 12' 28.71792''

Fotografie: 20200522\_123753

Aziumt: 131°



Blok	Stabil.	Riziko	šířka x výška x hloubka	Poznámka
A	P2	NR	2x2x.4	
	.	.		
	.	.		
	.	.		
	.	.		
	.	.		
	.	.		
	.	.		

Poznámka:

Kácení:

Bezpeč. kategorie:

P2

Potenciálně nestabilní 2

Míra rizika

NR

nízké

Bodové hodnocení:

3

Podezřelý objekt

Hodnocení a doporučení:

Nálety preventivně odstraňovat, kontrolovat v itervalu 5 let

Datum dokumentace:

22.5.2020

Datum hodnocení:



27.5.2020

Legenda : Skalní bloky A, B, ... - označení bloků

Doporučení dalšího postupu: a) ponechání přirozenému vývoji, b) založení kontrolního sledování a stanovení mezních stavů, c) doporučení způsobu zabezpečení

Nebezpečné stromy: S - smrk, Bř - bříza, Bo - borovice, Bu - buk, T - torzo, Du - dub, Jav - javor, Je - Jeřáb, To - topol, Os - osika, číslo označuje průměr kmene ve výšce 1 m nad terénem.





 <b>AZCONSULT<sup>®</sup></b> spol. s r. o. <i>Klíšská 12, 400 01 Ústí nad Labem</i>	<h1>Terénní průzkum skalních svahů</h1>			Záznamový list č. <h2>113</h2>		Objekt č.- pohled č. <h2>017</h2>																																																		
				Fotografie: 20200522_123946		Aziumt: 158°																																																		
Lokalita: DC - Zámek		Etáž: 0	GPS-N: 50° 46' 44.9022''																																																					
			GPS-E: 14° 12' 29.24748''																																																					
			<table border="1"> <thead> <tr> <th>Blok</th> <th>Stabil.</th> <th>Riziko</th> <th>šířka x výška x hloubka</th> <th>Poznámka</th> </tr> </thead> <tbody> <tr><td></td><td>.</td><td>.</td><td></td><td></td></tr> <tr><td></td><td>.</td><td>.</td><td></td><td></td></tr> <tr><td></td><td>.</td><td>.</td><td></td><td></td></tr> <tr><td></td><td>.</td><td>.</td><td></td><td></td></tr> <tr><td></td><td>.</td><td>.</td><td></td><td></td></tr> <tr><td></td><td>.</td><td>.</td><td></td><td></td></tr> <tr><td></td><td>.</td><td>.</td><td></td><td></td></tr> <tr><td></td><td>.</td><td>.</td><td></td><td></td></tr> <tr><td></td><td>.</td><td>.</td><td></td><td></td></tr> </tbody> </table>		Blok	Stabil.	Riziko	šířka x výška x hloubka	Poznámka		.	.				.	.				.	.				.	.				.	.				.	.				.	.				.	.				.	.				
			Blok	Stabil.	Riziko	šířka x výška x hloubka	Poznámka																																																	
				.	.																																																			
				.	.																																																			
				.	.																																																			
				.	.																																																			
				.	.																																																			
				.	.																																																			
				.	.																																																			
				.	.																																																			
	.	.																																																						
Poznámka:																																																								
Kácení: 9x nálet																																																								
Bezpeč. kategorie:																																																								
<table border="1"> <tr> <td>.</td> <td>Nehodnocený</td> </tr> </table>				.	Nehodnocený																																																			
.	Nehodnocený																																																							
Míra rizika																																																								
<table border="1"> <tr> <td>.</td> <td>Nehodnocený</td> </tr> </table>				.	Nehodnocený																																																			
.	Nehodnocený																																																							
Bodové hodnocení:																																																								
<table border="1"> <tr> <td>-1</td> <td>Nehodnocený objekt</td> </tr> </table>				-1	Nehodnocený objekt																																																			
-1	Nehodnocený objekt																																																							
Datum dokumentace:																																																								
Datum hodnocení:																																																								



Hodnocení a doporučení:
   
 Nálety preventivně odstraňovat, kontrolovat v intervalu 5 let

22.5.2020
   
 27.5.2020

Legenda : Skalní bloky A, B, ... - označení bloků
   
 Doporučení dalšího postupu: a) ponechání přirozenému vývoji, b) založení kontrolního sledování a stanovení mezních stavů, c) doporučení způsobu zabezpečení
   
 Nebezpečné stromy: S - smrk, Bř - bříza, Bo - borovice, Bu - buk, T - torzo, Du - dub, Jav - javor, Je - Jeřáb, To - topol, Os - osika, číslo označuje průměr kmene ve výšce 1 m nad terénem.

 <b>AZCONSULT®</b> spol. s r. o. Klášská 12, 400 01 Ústí nad Labem	<h1>Terénní průzkum skalních svahů</h1>			Záznamový list č. <h2>113</h2>		Objekt č.- pohled č. <h2>018</h2>		
				Fotografie: 20200522_124116		Aziumt: 149°		
Lokalita: DC - Zámek		Etáž: 0	GPS-N: 50° 46' 45.00912'' GPS-E: 14° 12' 29.77992''					
				Blok <b>A</b>	Stabil. P2	Riziko NR	šířka x výška x hloubka 2x2x.6	Poznámka
				Poznámka:				
				Kácení:				
				Bezpeč. kategorie:				
				P2		Potenciálně nestabilní 2		
				Míra rizika				
				NR		nízké		
				Bodové hodnocení:				
				3		Podezřelý objekt		
Hodnocení a doporučení: Nálety preventivně odstraňovat, kontrolovat v itervalu 5 let				Datum dokumentace:				
				22.5.2020				
				Datum hodnocení:				
				27.5.2020				
Legenda : Skalní bloky A, B, ... - označení bloků Doporučení dalšího postupu: a) ponechání přirozenému vývoji, b) založení kontrolního sledování a stanovení mezních stavů, c) doporučení způsobu zabezpečení Nebezpečné stromy: S - smrk, Bř - bříza, Bo - borovice, Bu - buk, T - torzo, Du - dub, Jav - javor, Je - Jeřáb, To - topol, Os - osika, číslo označuje průměr kmene ve výšce 1 m nad terénem.								



 <b>AZCONSULT<sup>®</sup></b> spol. s r. o. <i>Klíšská 12, 400 01 Ústí nad Labem</i>	<h1>Terénní průzkum skalních svahů</h1>			Záznamový list č. <h2>113</h2>		Objekt č.- pohled č. <h2>019</h2>	
				Fotografie: 20200522_124259		Aziumt: 118°	
Lokalita: DC - Zámek		Etáž: 0	GPS-N: 50° 46' 45.00912''	GPS-E: 14° 12' 29.77992''			
			Blok	Stabil.	Riziko	šířka x výška x hloubka	Poznámka
			Poznámka:				
			Kácení:				
			Bezpeč. kategorie:				
			. Nehodnocený				
			Míra rizika				
			. Nehodnocený				
			Bodové hodnocení:				
			-1 Nehodnocený objekt				
Hodnocení a doporučení: Bez zásahu			Datum dokumentace: 22.5.2020				
			Datum hodnocení: 27.5.2020				
Legenda : Skalní bloky A, B, ... - označení bloků Doporučení dalšího postupu: a) ponechání přirozenému vývoji, b) založení kontrolního sledování a stanovení mezních stavů, c) doporučení způsobu zabezpečení Nebezpečné stromy: S - smrk, Bř - bříza, Bo - borovice, Bu - buk, T - torzo, Du - dub, Jav - javor, Je - Jeřáb, To - topol, Os - osika, číslo označuje průměr kmene ve výšce 1 m nad terénem.							

# Terénní průzkum skalních svahů

Záznamový list č.

113

Objekt č.- pohled č.

020

Lokalita: DC - Zámek

Etáž: 0

GPS-N: 50° 46' 45.75504''

GPS-E: 14° 12' 29.91096''

Fotografie: 20200522\_124349

Aziumt: 132°



Blok	Stabil.	Riziko	šířka x výška x hloubka	Poznámka
A	P2	SR	8x2x2	
B	P1	NR	8x3	lokální opad kamen.
	.	.		
	.	.		
	.	.		
	.	.		
	.	.		
	.	.		

Poznámka:

Kácení:

plošný nálet cca 200 m2

Bezpeč. kategorie:

P1 Potenciálně nestabilní 1

Míra rizika

SR střední

Bodové hodnocení:

6 Labilní objekt

Hodnocení a doporučení:

Nálety preventivně odstraňovat, blok A osadit monitoringem a sledovat, celkově kontrolovat v intervalu 5 let

Datum dokumentace:

22.5.2020

Datum hodnocení:

27.5.2020

Legenda : Skalní bloky A, B, ... - označení bloků

Doporučení dalšího postupu: a) ponechání přirozenému vývoji, b) založení kontrolního sledování a stanovení mezních stavů, c) doporučení způsobu zabezpečení

Nebezpečné stromy: S - smrk, Bř - bříza, Bo - borovice, Bu - buk, T - torzo, Du - dub, Jav - javor, Je - Jeřáb, To - topol, Os - osika, číslo označuje průměr kmene ve výšce 1 m nad terénem.



# Terénní průzkum skalních svahů

Záznamový list č.

**113**

Objekt č.- pohled č.

**021**

Lokalita: DC - Zámek

Etáž: +1

GPS-N: 50° 46' 45.90552''

GPS-E: 14° 12' 31.01256''

Fotografie: 20200522\_124552

Aziumt: 167°



Blok	Stabil.	Riziko	šířka x výška x hloubka	Poznámka
A	P2	NR	2x.3x.2	
	.	.		
	.	.		
	.	.		
	.	.		
	.	.		
	.	.		
	.	.		

Poznámka:

Kácení:

nálet cca 200 m2

Bezpeč. kategorie:

P2 Potenciálně nestabilní 2

Míra rizika

NR nízké

Bodové hodnocení:

3 Podezřelý objekt

Hodnocení a doporučení:

Nálety preventivně odstraňovat, kontrolovat v intervalu 5 let

Datum dokumentace:

22.5.2020

Datum hodnocení:

27.5.2020

Legenda : Skalní bloky A, B, ... - označení bloků

Doporučení dalšího postupu: a) ponechání přirozenému vývoji, b) založení kontrolního sledování a stanovení mezních stavů, c) doporučení způsobu zabezpečení

Nebezpečné stromy: S - smrk, Bř - bříza, Bo - borovice, Bu - buk, T - torzo, Du - dub, Jav - javor, Je - Jeřáb, To - topol, Os - osika, číslo označuje průměr kmene ve výšce 1 m nad terénem.



**AZCONSULT®** Terénní průzkum skalních svahů

Záznamový list č.

113

Objekt č.- pohled č.
----------------------

022

Lokalita:	DC - Zámek
-----------	------------

Etáž:	0
-------	---

GPS-N:	50° 46' 46.40808''
--------	--------------------

GPS-E:	14° 12' 31.47912''
--------	--------------------

Fotografie:	20200522_124757
-------------	-----------------

Aziumt:	176°
---------	------

[illegible]

Poznámka:

Kácení:

3x nálet Jav

Bezpeč. kategorie:

P1

Potenciálně nestabilní 1

Míra rizika

NR

---

nízke

**Bodové hodnocení:**

4

## Podězdřelý objekt

Hodnocení a doporučení:

Nálety preventivně odstraňovat, kontrolovat v intervalu 5 let

Datum dokumentace:

22.5.2020

Datum hodnocení:

27.5.2020

Legenda : Skalní bloky A, B, ... - označení bloků

Doporučení dalšího postupu: a) ponechání přirozenému vývoji, b) založení kontrolního sledování a stanovení mezních stavů, c) doporučení způsobu zabezpečení

Nebezpečné stromy: S - smrk, Bř - bříza, Bo - borovice, Bu - buk, T - torzo, Du - dub, Jav - javor, Je - Jeřáb, To - topol, Os - osika, číslo označuje průměr kmene ve výšce 1 m nad terénem.



# Terénní průzkum skalních svahů

Záznamový list č.

113

Objekt č.- pohled č.

023

Lokalita: DC - Zámek

Etáž: +2

GPS-N: 50° 46' 46.39728''

GPS-E: 14° 12' 32.605704''

Fotografie: 20200522\_125034

Aziumt: 169°



Blok	Stabil.	Riziko	šířka x výška x hloubka	Poznámka
A	P2	BR	2x.5x1	
B	P3	BR	3x1x2	
	.	.		
	.	.		
	.	.		
	.	.		
	.	.		
	.	.		

Poznámka:

Kácení:

1x Du120, nálet 100 m2

Bezpeč. kategorie:

P2

Potenciálně nestabilní 2

Míra rizika

BR

minimální - bez

Bodové hodnocení:

0

Stabilní objekt

Hodnocení a doporučení:

Nálety preventivně odstraňovat, strom pokácet, kontrolovat v intervalu 5 let

Datum dokumentace:

22.5.2020

Datum hodnocení:

27.5.2020

Legenda : Skalní bloky A, B, ... - označení bloků

Doporučení dalšího postupu: a) ponechání přirozenému vývoji, b) založení kontrolního sledování a stanovení mezních stavů, c) doporučení způsobu zabezpečení

Nebezpečné stromy: S - smrk, Bř - bříza, Bo - borovice, Bu - buk, T - torzo, Du - dub, Jav - javor, Je - Jeřáb, To - topol, Os - osika, číslo označuje průměr kmene ve výšce 1 m nad terénem.



# Terénní průzkum skalních svahů

Záznamový list č.

113

Objekt č.- pohled č.

024

Lokalita: DC - Zámek

Etáž: +6

GPS-N: 50° 46' 46.41636''

GPS-E: 14° 12' 33.43752''

Fotografie: 20200522\_125222

Aziimt: 187°



Blok	Stabil.	Riziko	šířka x výška x hloubka	Poznámka
A	P2	SR	2x.5x1.5	
B	P1	BR	.5x.5x.1	
	.	.		
	.	.		
	.	.		
	.	.		
	.	.		
	.	.		

Poznámka:

II.etáž

Kácení:

nálet 64 m2

Bezpeč. kategorie:

P1 Potenciálně nestabilní 1

Míra rizika

SR střední

Bodové hodnocení:

6 Labilní objekt

Hodnocení a doporučení:

Nálety preventivně odstraňovat, blok A osadit monitoringem a sledovat, celkově kontrolovat v intervalu 5 let

Datum dokumentace:

22.5.2020

Datum hodnocení:

27.5.2020



Legenda : Skalní bloky A, B, ... - označení bloků

Doporučení dalšího postupu: a) ponechání přirozenému vývoji, b) založení kontrolního sledování a stanovení mezních stavů, c) doporučení způsobu zabezpečení

Nebezpečné stromy: S - smrk, Bř - bříza, Bo - borovice, Bu - buk, T - torzo, Du - dub, Jav - javor, Je - Jeřáb, To - topol, Os - osika, číslo označuje průměr kmene ve výšce 1 m nad terénem.



<b>A ZCONSULT®</b> spol. s r. o. <small>Klíšská 12, 400 01 Ústí nad Labem</small>	<h1>Terénní průzkum skalních svahů</h1>			Záznamový list č. <h1>113</h1>		Objekt č.- pohled č. <h1>025</h1>	
				Fotografie: 20200522_125737		Aziumt: 181°	
Lokalita: DC - Zámek	Etáž: 0	GPS-N: 50° 46' 47.08272'' GPS-E: 14° 12' 37.1124''					
			Blok <b>A</b>	Stabil. P1	Riziko NR	šířka x výška x hloubka 1x1x.4	Poznámka
			<b>B</b>	P1	NR	.5x.3x.2	
			Poznámka: garáže				
Kácení: nálet 8 m2							
Bezpeč. kategorie:							
P1					Potenciálně nestabilní 1		
Míra rizika							
NR					nízké		
Bodové hodnocení:							
4					Podezřelý objekt		
Hodnocení a doporučení: Nálety preventivně odstraňovat, kontrolovat v intervalu 5 let			Datum dokumentace: 22.5.2020				
			Datum hodnocení: 27.5.2020				
Legenda : Skalní bloky A, B, ... - označení bloků Doporučení dalšího postupu: a) ponechání přirozenému vývoji, b) založení kontrolního sledování a stanovení mezních stavů, c) doporučení způsobu zabezpečení Nebezpečné stromy: S - smrk, Bř - bříza, Bo - borovice, Bu - buk, T - torzo, Du - dub, Jav - javor, Je - Jeřáb, To - topol, Os - osika, číslo označuje průměr kmene ve výšce 1 m nad terénem.							

 <b>AZCONSULT<sup>®</sup></b> spol. s r. o. <i>Klíšská 12, 400 01 Ústí nad Labem</i>	<h1>Terénní průzkum skalních svahů</h1>			Záznamový list č. <h1>113</h1>		Objekt č.- pohled č. <h1>026</h1>	
				Fotografie: 20200522_125919		Aziumt: 123°	
Lokalita: DC - Zámek		Etáž: 0	GPS-N: 50° 46' 47.08272''	GPS-E: 14° 12' 37.1124''			
			Blok	Stabil.	Riziko	šířka x výška x hloubka	Poznámka
			A	P1	NR	3.5x1x.3	
			B	P1	NR	.5x.5x.2	
			C	P1	NR	3x2x.6	suť do 0.5 m
			.	.	.		
			.	.	.		
			.	.	.		
			.	.	.		
			.	.	.		
			.	.	.		
Poznámka: garáže							
Kácení:							
Bezpeč. kategorie:							
P1		Potenciálně nestabilní 1					
Míra rizika							
NR		nízké					
Bodové hodnocení:							
4		Podezřelý objekt					
Datum dokumentace: 22.5.2020							
Datum hodnocení: 27.5.2020							
Hodnocení a doporučení: Nálety preventivně odstraňovat, kontrolovat v itervalu 5 let							
Legenda : Skalní bloky A, B, ... - označení bloků Doporučení dalšího postupu: a) ponechání přirozenému vývoji, b) založení kontrolního sledování a stanovení mezních stavů, c) doporučení způsobu zabezpečení Nebezpečné stromy: S - smrk, Bř - bříza, Bo - borovice, Bu - buk, T - torzo, Du - dub, Jav - javor, Je - Jeřáb, To - topol, Os - osika, číslo označuje průměr kmene ve výšce 1 m nad terénem.							



# Terénní průzkum skalních svahů

Záznamový list č.

**113**

Objekt č.- pohled č.

**027**

Lokalita: DC - Zámek

Etáž: +7

GPS-N: 50° 46' 45.85476''

GPS-E: 14° 12' 34.69572''

Fotografie: 20200522\_130318

Aziimt: 212°



Blok	Stabil.	Riziko	šířka x výška x hloubka	Poznámka
A	P1	NR	3X1.5X1	
	.	.		
	.	.		
	.	.		
	.	.		
	.	.		
	.	.		
	.	.		

Poznámka:

II.etáž

Kácení:

Bezpeč. kategorie:

P1 Potenciálně nestabilní 1

Míra rizika

NR nízké

Bodové hodnocení:

4 Podezřelý objekt

Hodnocení a doporučení:  
 Kontrolovat v intervalu 5 let

Datum dokumentace:

22.5.2020

Datum hodnocení:

27.5.2020


Legenda : Skalní bloky A, B, ... - označení bloků



Doporučení dalšího postupu: a) ponechání přirozenému vývoji, b) založení kontrolního sledování a stanovení mezních stavů, c) doporučení způsobu zabezpečení

Nebezpečné stromy: S - smrk, Bř - bříza, Bo - borovice, Bu - buk, T - torzo, Du - dub, Jav - javor, Je - Jeřáb, To - topol, Os - osika, číslo označuje průměr kmene ve výšce 1 m nad terénem.

<b>A ZCONSULT®</b> spol. s r. o. Klášská 12, 400 01 Ústí nad Labem	<b>Terénní průzkum skalních svahů</b>			Záznamový list č. <div>113</div>	Objekt č.- pohled č. <div>028</div>		
				Fotografie: 20200522_130512sp	Aziumt: 182°		
Lokalita: DC - Zámek	Etáž: +8	GPS-N: 50° 46' 46.2486'' GPS-E: 14° 12' 35.2062''					
			Blok <div>A</div>	Stabil. <div>P2</div>	Riziko <div>SR</div>	šířka x výška x hloubka <div>4X1X3</div>	Poznámka
			Poznámka: II.etáž				
			Kácení: nálet 30 m2				
			Bezpeč. kategorie:				
			P2	Potenciálně nestabilní 2			
			Míra rizika				
			SR	střední			
			Bodové hodnocení:				
			6	Labilní objekt			
Hodnocení a doporučení: Nálety preventivně odstraňovat, blok A osadit monitoringem a sledovat, celkově kontrolovat v intervalu 5 let			Datum dokumentace:				
			22.5.2020				
			Datum hodnocení:				
			27.5.2020				
Legenda : Skalní bloky A, B, ... - označení bloků Doporučení dalšího postupu: a) ponechání přirozenému vývoji, b) založení kontrolního sledování a stanovení mezních stavů, c) doporučení způsobu zabezpečení Nebezpečné stromy: S - smrk, Bř - bříza, Bo - borovice, Bu - buk, T - torzo, Du - dub, Jav - javor, Je - Jeřáb, To - topol, Os - osika, číslo označuje průměr kmene ve výšce 1 m nad terénem.							



<div>A ZCONSULT<sup>®</sup> spol. s r. o. <i>Klíšská 12, 400 01 Ústí nad Labem</i></div>	Terénní průzkum skalních svahů			Záznamový list č. <b>113</b>	Objekt č.- pohled č. <b>029</b>			
	Lokalita: DC - Zámek	Etáž: +10	GPS-N: 50° 46' 46.254'' GPS-E: 14° 12' 36.8118''	Fotografie: 20200522_130852	Aziumt: 165°			
				Blok	Stabil.	Riziko	šířka x výška x hloubka	Poznámka
				A	P2	NR	1.7X2X1	
				B	P1	SR	2X2	kaverna - vyzdívka
					.	.		
					.	.		
					.	.		
					.	.		
					.	.		
					.	.		
					.	.		
				Poznámka: křižovatka				
				Kácení: nálet 15 m2				
				Bezpeč. kategorie:				
				P1		Potenciálně nestabilní 1		
				Míra rizika				
				SR		střední		
				Bodové hodnocení:				
				8		Labilní objekt		
Hodnocení a doporučení: Nálety preventivně odstraňovat, v oblasti B provést vyzdívku, celkově kontrolovat v intervalu 5 let				Datum dokumentace: 22.5.2020				
				Datum hodnocení: 27.5.2020				
Legenda : Skalní bloky A, B, ... - označení bloků Doporučení dalšího postupu: a) ponechání přirozenému vývoji, b) založení kontrolního sledování a stanovení mezních stavů, c) doporučení způsobu zabezpečení Nebezpečné stromy: S - smrk, Bř - bříza, Bo - borovice, Bu - buk, T - torzo, Du - dub, Jav - javor, Je - Jeřáb, To - topol, Os - osika, číslo označuje průměr kmene ve výšce 1 m nad terénem.								

 <b>AZCONSULT<sup>®</sup></b> spol. s r. o. <i>Klíšská 12, 400 01 Ústí nad Labem</i>	<h1>Terénní průzkum skalních svahů</h1>			Záznamový list č. <h2>113</h2>		Objekt č.- pohled č. <h2>030</h2>	
				Fotografie: 20200522_131017		Aziumt: 183°	
Lokalita: DC - Zámek		Etáž: +12	GPS-N: 50° 46' 46.90732''				
			GPS-E: 14° 12' 35.56908''				
			Blok	Stabil.	Riziko	šířka x výška x hloubka	Poznámka
Poznámka: III.etáž							
Kácení:							
Bezpeč. kategorie:							
.					Nehodnocený		
Míra rizika							
.					Nehodnocený		
Bodové hodnocení:							
-1					Nehodnocený objekt		
Hodnocení a doporučení: Bez zásahu			Datum dokumentace: 22.5.2020				
			Datum hodnocení: 27.5.2020				
Legenda : Skalní bloky A, B, ... - označení bloků Doporučení dalšího postupu: a) ponechání přirozenému vývoji, b) založení kontrolního sledování a stanovení mezních stavů, c) doporučení způsobu zabezpečení Nebezpečné stromy: S - smrk, Bř - bříza, Bo - borovice, Bu - buk, T - torzo, Du - dub, Jav - javor, Je - Jeřáb, To - topol, Os - osika, číslo označuje průměr kmene ve výšce 1 m nad terénem.							