

PODÉLNÝ PROFIL
M : 1:500/1:50

KATASTRÁLNÍ ÚZEMÍ:
KRAJ:
STAVEBNÍ OBJEKT:
VÝŠKOVÉ ŘEŠENÍ:

TERÉN:
NIVELETA:
ZEMNÍ PLÁŇ:

KLOPENÍ:

ROZDÍL:

KÓTY NIVELETY:

KÓTY TERÉNU:


230 B.p.v.
SROVNÁVACÍ ROVINA:

STANIČENÍ:

PŘÍČNÉ ŘEZY:
VZDÁLENOST PŘÍČNÝCH ŘEZŮ:

SMĚROVÉ POMĚRY:

SMĚROVÉ ŘEŠENÍ:



VÝŠKOVÝ SYSTÉM Bpv



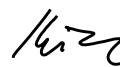

INVESTOR

STATUTÁRNÍ MĚSTO DĚČÍN

Mírové náměstí 1175/5, 405 38 Děčín



SO 101 KOMUNIKACE

STAVBA			<div> S.A.W. CONSULTING s.r.o.</div> <div>Prášná 2324, 407 47 Varnsdorf</div> <div>středisko UL: Božtěšická 216/34, 400 01 Ústí n. L.</div> <div>web: www.sawconsulting.cz e-mail: info@sawconsulting.cz</div>	
OPRAVA KOMUNIKACE UL. VĚTRNÁ, DĚČÍN				
VYPRACOVAL	ZODPOVĚDNÝ PROJEKTANT	TECHNICKÁ KONTROLA	INVESTOR	Město DĚČÍN
ING. JIŘÍ HENYCH	ING. FILIP KUČERA	JAROSLAV ZAVADIL, DiS.	ZAKÁZKOVÉ ČÍSLO	2019-048
			DATUM	06/2019
PŘÍLOHA			STUPEŇ	DUSP/PDPS
			MĚŘÍTKO	1:500/50
			Č. PŘÍLOHY	PARÉ
PODÉLNÝ PROFIL			1.3	