[illegible][illegible]

1000

2584

0007

Kubel'nikova

NOVÉ VODOROVNÉ ZNAČENÍ V ZAJOVÉ OZEMÍ

| | | |
|---|----|---|
|  | V7 | STAVAJÍCÍ VODOROVNÉ ZNAČENÍ V ZÁJMOTÉ OZÉMÍ |
|  | V7 | RUŠENÉ VODOROVNÉ ZNAČENÍ V ZÁJMOTÉ OZÉMÍ – ODBOROUŠENÍM |

• LEGENDA VDZ

[illegible]

STAVAJÍCÍ SMYSLA V.O. V ZÁKONOVÉM OZEJ

69

↑ STAVAJUČI SLOUPKY SDZ

↑ NOVÉ SLOUPKY SDZ

↑ NOVÁ STŘEŠNÍ VÍČKA

↑ NÁSTROJE A VÝBĚR

NOVE SVISLE DOPRAVNI ZNAČENI

15
15

IS21a

SIEMALI SWISLE DOPRAVNI ZNAČENI ROSENE

1/7+02

B1



STAVAJÍCÍ SVSLE DOPRAVNÍ ZNAČENÍ PŘEMÍSŤOVANÉ

STAVAJUĆI SVISLE DOPRAVNI ZNAČENI

LEONINA 507
Ve Vite

– UPOZORNĚNÍ: VÝŠKA LAMPE
2 x VÝŠKOU PÁSE Z PÁSOU ŠÍŘE 170 mm, efektní 100 x 3 m z mědi a železa, přepínač, vysoké proudové
vláknem, protiskluzových částí a bilaminar, v síle provedení. Páry pro podlahu na vyztužení železa a
bitové povrchy. Pro lepší rozložení bitové směry glycerinu hříváním, pro aplikaci i 20



- 1 STAVACI PŘÍCHOZ PRO CHOZE BEZE ZNĚBY
- 2 STAVACI MÍSTO PRO PŘECHÁZENÍ V MÍSTĚ VEZDNU ZASPOBOVÁNÍ NA VÁTRUPRÁBEČOVU KOMUNIKACI DO OBSTAVY OBSTAV KOMUNIKACI PRO PŘECHÁZENÍ S PŘEDNÍM VÝSTUPNÍM A STAVACÍM MÍSTO

POZNAMKA

2540/2



NOVÉ ZATRAVĚNÉ PLOCHY V NÁVAZULCI OZEK

STAD

OLUŽA S ROVNINAMI HRANAMI – PRILAZA KOLEM SIGNALNICI A VPROSTORU PASU

NOVÝ SEZD Z UL. PLOUČNICE K VODNOMU TOKU PLOUČNICE PRO VOZIDLA POKVOI OHŔE
SEZD PRO POTŘEBY DORŔBY K VODNOMU TOKU DLE POŽADAVKŮ POKVOI OHŔE

ION
 JOSEKY NOVHO PROPOJENÍ S CHYSTATEKZY S DVOUPOVHOCH
 NOVÉ VÁROVÉ A SIGNALNÍ PASTY Z RELIEFNI DVOUPOVHOCH

2540/16

- PREKALKA A VARNICA DLAŽBY V MIESTE ROSESTIEHO PRECHODU PRO CHODCE V UL. PLOUČNICKÁ
- VARNICA DLAŽBY A SKLADBY V MIESTE MŇOVHO SEZEDU PRO VOZIDLA POVCŇI CHŇE V UL. PLOUČNICKÁ
- OPRAVY STAVACÍCH VOZDEKŇ A CHODNÍKŇ S ŽIVĚNÝM POKRYTÍEM
- DOPŇENÍ ZNAČENÍHO POKRYTÍHO V MIESTE ROSESTIEHO PRECHODU PRO CHODCE V UL. PLOUČNICKÁ

STAVAJÍCÍ VARNÉ A SIGNÁLNÍ PASTY Z REZINOVÉ DULŽBY BARVY ČERNÉ

2540/14

STANOVCI NAHAZUJUCI VOZOVKY, CHLOSTETZY A CHODNIKY S ZVUCNIM POUZITIM

LEGENDA POUČENÍ

The diagram shows a road layout with a red line labeled 'Wegweiser' and a green line labeled 'Wegweiser'. The red line is a straight line, and the green line is a curved line. There are also some small squares and lines indicating a path or boundary.

Cykliczne badania z 1914

£140

49b

21a

Wielka 1521b 20 15 21a