





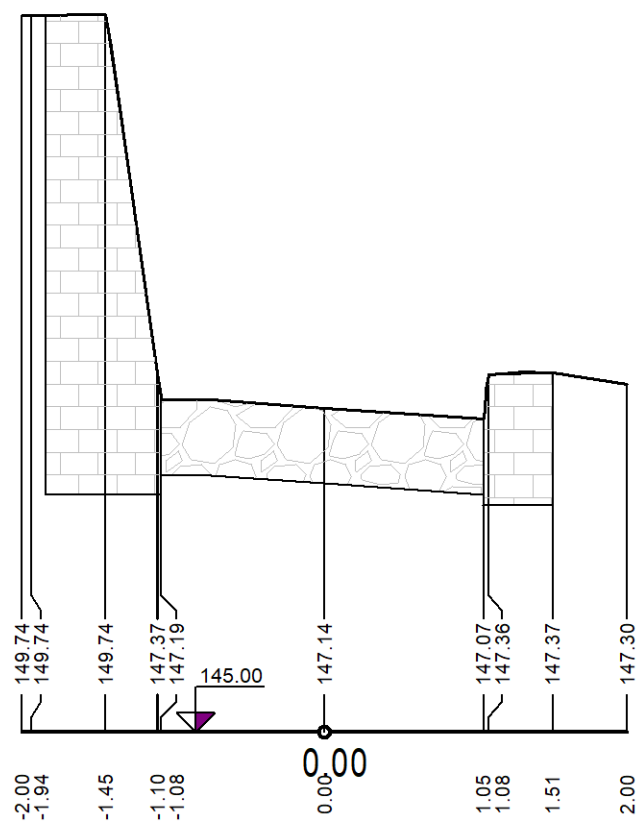
**LOUBÍ U DĚČÍNA**  
**malá vodní nádrž na p.p.č. 467/1**  
**Příčné řezy bezp. přelivem**  
**M 1 : 50/50**

**LEGENDA**

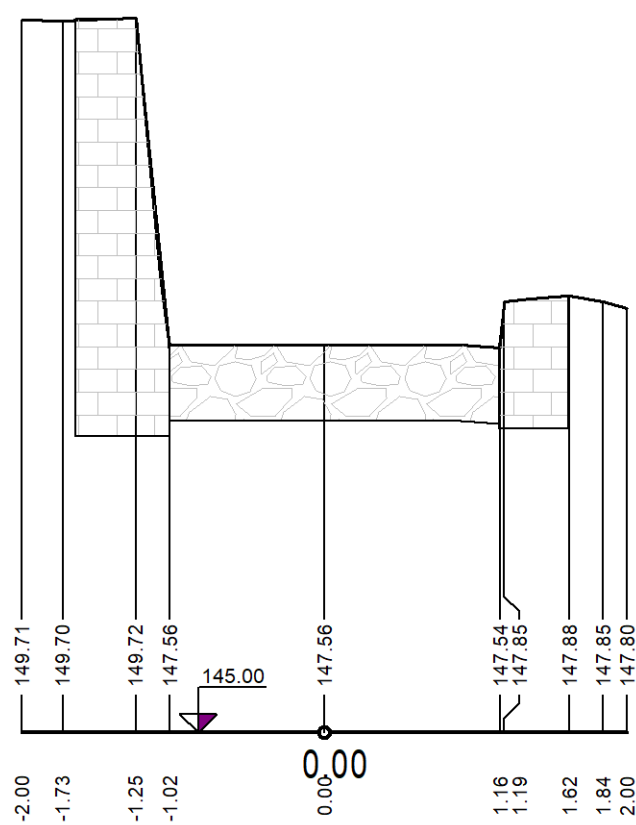
|  |                          |
|--|--------------------------|
|   | Hrany konstrukcí/terénu  |
|   | Zdivo z lomového kamene  |
|  | Dlažba z lomového kamene |

|   |  |  |  |  |             |
|---|--|--|--|--|-------------|
|  |  | <b>Vodohospodářské</b><br><small>PROJEKTY S.R.O.</small> |  | <b>VODOHOSPODÁŘSKÉ PROJEKTY s.r.o.</b><br>Nám.T.G.Masaryka č.p.130, Česká Lípa 470 01<br>IČ 227 93 186 |             |
|   |  |  |  |  |             |
| vedoucí projektu:   |  | projektoval:   |  |  |             |
| Ing. Jarmila Tavodová   |  | Ing. Jan Kozák   |  |  |             |
| kraj:   |  | Ústecký  |  |  |             |
| investor: Statutární město Děčín, Mírové nám. 1175/5, 405 38 Děčín IV               |  |  |  |  |             |
| název akce:   |  | Loubí u Děčína<br>malá vodní nádrž na p.p.č. 467/1       |  |  |             |
| název výkresu:  |  | Příčné řezy bezp. přelivem                               |  | datum:   | říjen 2022  |
|   |  |  |  | stupeň PD:   | Pasport     |
|   |  |  |  | číslo přílohy:   | číslo paré: |
|   |  |  |  | <b>D.5.</b>  |             |

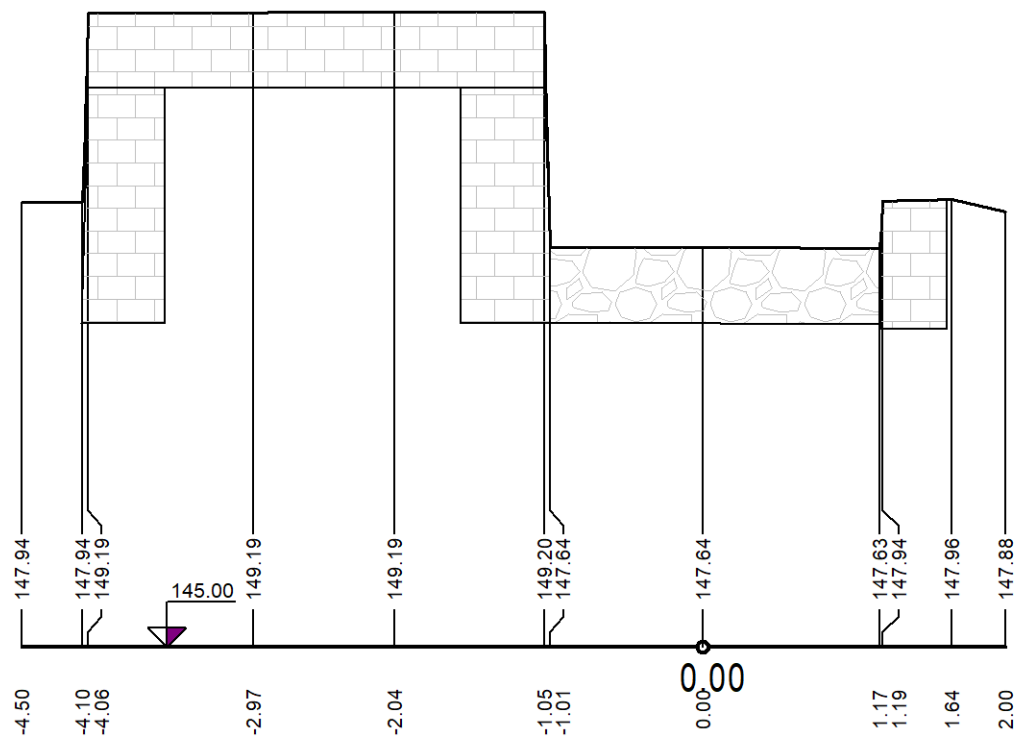
PF 1 KM 0.0112



PF 2 KM 0.0127



PF 3 KM 0.0144



PF 4 KM 0.0172

