

Děčín - Letná

k.ú. Podmokly

Napěťová Hladina : NN - AC 3+PEN, 400/230V, 50Hz, TN-C - TN-S
 Ochrana před úrazem el. proudu bude provedena na straně NN automatickým odpojením od zdroje použitím nadproudových jisticích prvků v síti TN - C

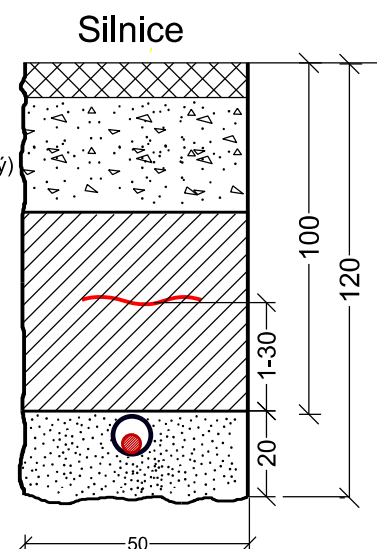
Vzdálenost projektovaného zařízení bude v souladu s požadavky ČSN 73 6005 (prostorová norma)

LEGENDA :

	CYKY - J 4x16	Projektované zemní kab. vedení - vlastnictví město Děčín
		Rozhraní plocha
		Hranice pozemkových parcel
		Svahy, násypy
		Budovy
	NTL	Plynovod GasNet
	STL	
		Zem. kab. vedení NN - ČEZ
		Zem. kab. vedení VN - ČEZ
		Sdělovací vedení - zem - ČEZ
		Sdělovací vedení zem CETIN
		Sdělovací vedení zem VODAFONE
		Sdělovací vedení zem JAW
		Sdělovací vedení zem T-MOBILE
		Projektovaný, měněný lampový stožár se svítidlem ve stávající trase
		Stávající lampový stožár
		Projektované uzemnění VO ve stav. trase
		Projektovaný roz. pilíř VO ve stav. trase
		Stávající RVO

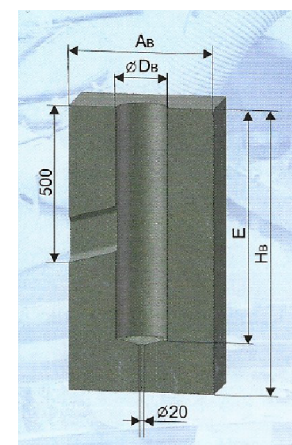
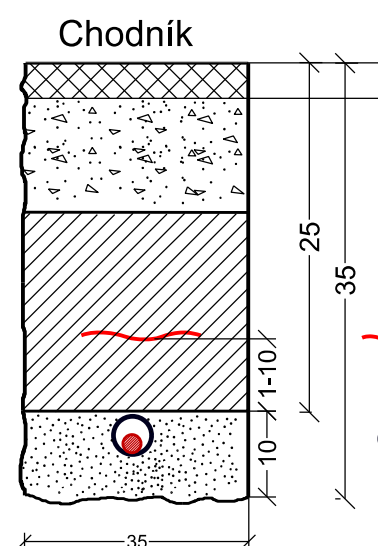
VYSVĚTLIVKY :

- ASFALT
- HUTNĚNÝ MATERIÁL - (šterk hrubý)
- ZHUTNĚNÁ ZEMINA
- ZEMINA



VYSVĚTLIVKY :

- CHODNÍK (asfalt - zamk. dl.)
- HUTNĚNÝ MATERIÁL - (šterk jemný)
- ZHUTNĚNÁ ZEMINA
- ZEMINA



Bet. základ

- -
 -
 -
 -
- Kóta SčVK
 Kóta ČEZ
 Kóta GasNet
 Kóta CETIN

Zodpovědný projektant	Projektant	VAMA s.r.o. Vílenská 94 405 02 Děčín	
Vratislav Vaněk	Dan Kazimír		
Investor: Statutární město Děčín, Mírové nám. 1175/5, 405 38 Děčín, IČ: 00261238		Stupeň PD	DPS
Úprava sítě veřejného osvětlení - Děčín VI, ul. Slovanská (aktualizace) ETAPA II		Datum	6/2023
		Měřítko	Výkres č. 1
PROJEKTOVANÝ STAV OBECNÝ		1:750	