

Dokladová část

**Úprava sítě veřejného osvětlení – Děčín -Václavov,
ul. Ptačí, U Rybníka**

Zpracovatel:
VAMA s.r.o.
Vilsnice č.94
405 02 Děčín 12
Tel.č. 731 148 429
e-mail: kazimir@vamaelektro.cz,
Vypracoval:
Dan Kazimír

Datum zpracování: 9/2022



Obsah dokladové části

<i>číslo</i>	<i>Název dokladu</i>	<i>datum</i>	<i>poznámka</i>
1	Magistrát města Děčín, odbor stavební úřad, č.j. MDC/119285/2019 – územní rozhodnutí č. 4830/2019	6.12.2019	prodlouž. do 2026
2	ČEZ Distribuce a.s. zn. 1128313492 vyjádření	21.9.2022	
3	Statutární město Děčín, Odbor životního prostředí č.j. MDC/79970/2019 - stanovisko	7.8.2019	
4	Statutární město Děčín, Odbor stavební úřad č.j. MDC/83569/2019 - vyjádření	5.8.2019	
5	Statutární město Děčín, Odbor správních činností a obecní živnostenský úřad č.j. MDC/79906/2019 - vyjádření	26.7.2019	
6	Ústav archeologické památkové péče sv. Čech, čj. 1243/2019	26.7.2019	
7	ČEZ Distribuce a.s. zn. 0101807863 + výkres	12.9.2022	
8	ČEZ ICT Services a.s. zn. 0700603633 + výkres	12.9.2022	
9	ČEZ Telco Pro Services a.s. zn. 0201466300 + výkres	12.9.2022	
10	CETIN, a.s., čj. 772133/22	13.9.2022	
11	České radiokomunikace, a.s., zn. UPTS/OS/314392/2022	13.9.2022	
12	GasNet s.r.o., čj. 5002688154	21.9.2022	
13	SčVK, a.s. – zn. O19690069931/UTPCUL/WJ	20.9.2022	
14	T-Mobile, a.s. č.j. E46575/22	21.9.2022	
15	Vodafone Czech Republic a.s. zn.. 220912-1028467295	12.9.2022	





MAGISTRÁT MĚSTA DĚČÍN

odbor stavební úřad
Mírové nám. 1175/5, 405 38 Děčín IV

stavební úřad

Číslo jednací: MDC/119285/2019
Spisová zn.: MDC/96827/2019
Vyřizuje: Eva Dudková
Telefon: 412 591 252
e-mail: stavebni@mmdecin.cz
Fax: 412 591 317
Děčín 06.11.2019

Statutární město Děčín
Mírové nám. č.p. 1175/5
Děčín IV-Podmokly
405 02 Děčín 2

ROZHODNUTÍ
ÚZEMNÍ ROZHODNUTÍ č. 4830/2019
VEŘEJNOU VYHLÁŠKOU

Toto rozhodnutí nabývá právní moci dnem:	
6.12.2019	
Vypracováno dne	Vypracoval:
9.12.2019	DM



Výroková část:

Stavební úřad Magistrátu města Děčín, jako stavební úřad příslušný podle § 13 zákona č. 183/2006 Sb., o územním plánování a stavebním řádu, ve znění pozdějších předpisů, (dále jen stavební zákon), v územním řízení posoudil podle § 84 až § 90 stavebního zákona žádost o vydání rozhodnutí o umístění stavby nebo zařízení (dále jen "rozhodnutí o umístění stavby"), kterou dne 09.09.2019 podalo

Statutární město Děčín, IČO 00261238, Mírové nám. č.p. 1175/5, Děčín IV-Podmokly, 405 02 Děčín 2, které zastupuje Comwell s.r.o., IČO 25025341, Teplická č.p. 619/18A, 405 02 Děčín 2

(dále jen "žadatel"), a na základě tohoto posouzení:

- I. **Vydává** podle § 79 a § 92 stavebního zákona a § 9 vyhlášky č. 503/2006 Sb., o podrobnější úpravě územního rozhodování, územního opatření a stavebního řádu, ve znění pozdějších předpisů

rozhodnutí o umístění stavby

Děčín, Václavov, ul. Ptačí, U Rybníka - úprava sítě veřejného osvětlení

(dále jen "stavba") na pozemcích parc. č. 2174 - ostatní plocha, 2188, 2199 - ostatní plocha, 2210, 2224 - ostatní plocha, 2225 - ostatní plocha, 2226/1, 2425/1 - ostatní plocha, 2475 - ostatní plocha, 2481 - orná půda, 2544 - ostatní plocha, 2546/4 - zahrada v katastrálním území Podmokly, jak je zakresleno v situaci v měřítku 1:1000.

Druh a účel umístěvané stavby:

- Sít' technické infrastruktury.

Popis stavby:

- Z důvodu výpovědi umístění vrchního vedení veřejného osvětlení ze stávajících stožárů NN v majetku spol. ČEZ Distribuce, a.s. je nutno vybudovat nové zemní kabelové vedení veřejného osvětlení s osazením nových stožárů a lamp na výše uvedených parcelách v lokalitě Děčín - Václavov, ul. U Rybníka, Václavovská a ul. Ptačí.
- Trasa nového zemního vedení CYKY 4x16 - celková délka 675 m.
- Svítidlo Siteco Streetlight 10 mini LED, příp. Siteco Streetlight 20 mini LED - 34 ks.
- Stožárek 6 m - 34 ks.

II. Stanoví podmínky pro umístění a provedení stavby:

- 1) Stavba "Děčín, Václavov, ul. Ptačí, U Rybníka - úprava sítě veřejného osvětlení" bude umístěna na pozemcích parc. č. 2174, 2188, 2199, 2210, 2224, 2225, 2226/1, 2425/1, 2475, 2481, 2544, 2546/4 v katastrálním území Podmokly, jak je zakresleno v situaci v měřítku 1:1000.
- 2) Stavbou musí být respektována veškerá stávající nadzemní i podzemní zařízení jiných správců (vlastníků) sítí. Před zahájením zemních prací je nutno veškeré podzemní sítě (včetně domovních přípojek) nechat vytýčit. O vytýčení bude vydán protokol.
- 3) Pracovníci, kteří budou provádět zemní práce, budou prokazatelně seznámeni s polohou vedení stávajících inženýrských sítí a to tak, aby nedošlo k poškození stávajících inženýrských sítí. Je třeba vzít na zřetel možnou odchylku uložení stávajících inženýrských sítí při jejich vytýčení.
- 4) Odkryté inženýrské sítě budou zabezpečeny proti poškození, odcizení či prověšení.
- 5) Při provádění stavby je nutné dodržovat ustanovení zákona č. 309/2006 Sb., o zajištění dalších podmínek bezpečnosti a ochrany zdraví při práci, a nařízení vlády č. 591/2006 Sb., o bližších minimálních požadavcích na bezpečnost a ochranu zdraví při práci na staveništích.
- 6) Křížení a souběh vedení budou provedeny v souladu s příslušnými předpisy. Budou dodržena ochranná pásma ze zákona a podmínky jednotlivých vlastníků (správců) inženýrských sítí pro práci v ochranných pásmech. Těsné souběhy a křížení v otevřené rýze budou geodeticky zaměřeny.
- 7) Před zakrytím podzemních zařízení a zahrnutím rýhy budou správci (vlastníci) stávajících inženýrských sítí vyzváni ke kontrole kabelového lože a o kontrole bude proveden zápis do stavebního deníku, který bude na stavbu veden.
- 8) V případě přejíždění tras inženýrských sítí vozidly nebo mechanismy je třeba provést ochranu těchto sítí proti mechanickému poškození.
- 9) Bez předchozího souhlasu vlastníka nebo správce inženýrské sítě je zakázáno zvyšovat nebo snižovat vrstvu zeminy nad touto sítí.
- 10) V případě, že by při výkopových pracích došlo k porušení sítě jiného správce (vlastníka), je nutno toto ihned nahlásit správci (vlastníku) sítě. Náprava bude učiněna na náklady stavebníka.
- 11) Pokud dojde při realizaci k zachycení archeologického nálezu, je stavebník povinen dle ustanovení § 22 odst. 2 zákona č. 20/1987 Sb., o státní památkové péči, ve znění pozdějších předpisů oznámit záměr Archeologickému ústavu a umožnit jemu nebo oprávněné organizaci provést na dotčeném území záchranný archeologický výzkum.
- 12) Zemina (výkopek, ornice) vzniklá při realizaci výše citované stavby, bude využita na terénní úpravy v okolí stavby. V případě přebytku, bude předána oprávněné osobě k odstranění.
- 13) Magistrát města Děčín, odbor životního prostředí dále sděluje, že se v souladu s ustanovením § 2 odst. 3 zákona o odpadech nejedná o odpad, nýbrž o materiál.
- 14) Magistrát města Děčín, odbor životního prostředí sděluje, že asfaltová směs se stává vedlejším produktem nebo přestává být odpadem v případě splnění podmínek vyhl. č. 130/2019 Sb., MŽP a MPO, o kritériích, při jejichž splnění je asfaltová směs vedlejším produktem nebo přestává být odpadem.
- 15) Investor (stavebník) zabezpečí využití nebo odstranění všech odpadů, které v rámci stavby vzniknou, a to tak, že veškeré odpady předá oprávněné osobě dle § 12 odst. 3 zákona č. 185/2001 Sb., o odpadech a o změně některých dalších zákonů.
- 16) Investor (stavebník) předloží doklady o využití či odstranění odpadů do 10 dnů od ukončení akce na Magistrát města Děčín, odbor životního prostředí, odpadové hospodářství. Prohlášení o odstranění odpadů není plnohodnotným dokladem potvrzujícím nakládání s odpady.

- 17) Hloubené výkopy pro inženýrské sítě a stavby související budou vedeny takovým způsobem, aby nedošlo k zásahům do kořenové zóny zeleně. Za kořenovou zónu se pokládá plocha půdy pod korunou stromů (ohraničená okapovou linií koruny) zvětšená o 1,5 m po celém obvodu koruny (okapové linii), u sloupovitých forem dřevin o 5 m. Výkopy nesmí zasáhnout ani kořenový systém keřů.
- 18) Je-li nevyhnutelné vést hloubené výkopy kořenovou zónou, musí být tyto prováděny pouze ručně a nesmí vést blíže než 2,5 m od paty kmene stromu. Při pokládání sítí technického vybavení se doporučuje vést je pokud možno pod kořenovým prostorem tzv. protlakem. Při hloubení výkopů nesmějí být přerušeny kořeny o průměru větším než 3 cm. Případná poranění je nutno ošetřit. Kořeny je možné přerušit pouze nožem, řezná místa zahladit. Konce kořenů o průměru menším než 2 cm je nutno ošetřit růstovými simulátory, kořeny o průměru větším než 2 cm pak ošetřit prostředky k ošetření ran.
- 19) V kořenové zóně dřevin nebude skladován stavební materiál, škodlivé látky pro dřeviny a půdu (minerální látky, rozpouštědla, oleje, barviva atp.), zřizovány deponie či mezideponie zeminy, nebo umístováno zařízení staveniště.
- 20) Stavbu lze užívat pouze na základě kolaudačního souhlasu.

Účastník řízení, na něhož se vztahuje rozhodnutí správního orgánu:

- Statutární město Děčín, Mírové nám. č.p. 1175/5, Děčín IV-Podmokly, 405 02 Děčín 2

Odůvodnění:

Dne 09.09.2019 podal žadatel žádost o vydání rozhodnutí o umístění stavby.

Stavební úřad oznámil dne 30.09.2019 zahájení územního řízení známým účastníkům řízení a dotčeným orgánům. Současně podle ustanovení § 87 odst. 1 stavebního zákona upustil od ústního jednání, protože mu byly dobře známy poměry v území a žádost poskytovala dostatečný podklad pro posouzení záměru, a stanovil, že ve lhůtě do 15 dnů ode dne doručení mohou účastníci řízení uplatnit své námítky, dotčené orgány svá závazná stanoviska.

Vzhledem k počtu účastníků Magistrát města Děčín, odbor stavební úřad posoudil řízení jako řízení s velkým počtem účastníků. Účastníkům řízení bylo proto oznámení doručeno veřejnou vyhláškou na úřední desce Magistrátu města Děčín a způsobem umožňující dálkový přístup. Právní účinky doručení oznámení o zahájení řízení všem účastníkům řízení jsou spojeny s doručením veřejnou vyhláškou na úřední desce Magistrátu města Děčín.

Návrh na vydání územního rozhodnutí (i v průběhu územního řízení) byl doložen dokumentací stavby, výpisy z katastru nemovitostí, informacemi o parcelách, snímkem katastrální mapy, souhlasy vlastníků dotčených pozemků, plnou mocí a dále těmito rozhodnutími, vyjádřeními a souhlasy:

- Česká telekomunikační infrastruktura č.j. 701658/19 ze dne 24.07.2019
- ČEZ Distribuce č.j. 0101169796 ze dne 30.08.2019
- UPC ČR č.j. EO10719/19 ze dne 24.07.2019
- Severočeské vodovody a kanalizace č.j. O19690069931/UPCUL/WJ ze dne 05.08.2019
- GridServices č.j. 5001970616 ze dne 30.07.2019
- TERMO Děčín ze dne 29.07.2019
- ČEZ ICT Services č.j. 0700098304 ze dne 30.08.2019
- Magistrát města Děčín, odbor životního prostředí č.j. MDC/79970/2019 ze dne 07.08.2019
- Statutární město Děčín odbor SČaOŽÚ č.j. MDC/79906/2019 ze dne 05.05.2019
- Magistrát města Děčín odbor stavební úřad č.j. MDC/83569/2019 ze dne 05.08.2019
- ČEZ Distribuce č.j. 11085007176 ze dne 06.08.2019
- Ústav archeologické památkové péče SZ Čech č.j. 1243/2019 ze dne 26.07.2019

Stanoviska dotčených orgánů a ostatních účastníků územního řízení byla zkoordinována a zahrnuta do podmínek tohoto rozhodnutí. V případě nepřítomnosti zástupců jednotlivých dotčených orgánů při jednání byla použita jejich původní stanoviska předložená k návrhu.

Stavební úřad rozhodl, jak je uvedeno ve výroku rozhodnutí, za použití ustanovení právních předpisů ve výroku uvedených.

Účastníci řízení - další dotčené osoby:

- Česká telekomunikační infrastruktura, a.s., ČEZ Distribuce, a.s., GridServices, s.r.o., Severočeské vodovody a kanalizace, a.s., vlastníci pozemků a staveb evidovaných v katastru nemovitostí: parc. č. 2242/2, 2172, 2420, 2421, 2175, 2177, 2424/1, 2424/2, 2417, 2418/1, 2415/1, 2409, 2411, 2408/1, 2408/2, 2404, 2402, 2396, 2425/2, 2395, 2440, 2450/1, 2451, 2453/1, 2456/3, 2458/1, 2458/2, 2425/4, 2425/3, 2464/1, 2466/1, 2468, 2470/4, 2472, 2474/1, 2474/2, 2197, 2200, 2471/2, 2471/3, 2470/4, 2479/1, 2223, 2479/1, 2482/1, 2502/1, 2504, 2546/1, 2543, 2516, 2515, 2518, 2517, 2519, 2520, 2521, 2522, 2523, 2524, 2525, 2526, 2527, 2528, 2163/3, 2211, 2212, 2213, 2216, 2217, 2218, 2219, 2220, 2221, vše v katastrálním území Podmokly.

Vypořádání s návrhy a námitkami účastníků:

- Účastníci neuplatnili návrhy a námítky.

Stavební úřad posoudil umístění stavby podle § 90 zákona č. 183/2006 Sb., o územním plánování a stavebním řádu, ve znění pozdějších předpisů a shledal, že její umístění odpovídá hlediskům péče o životní prostředí. Umístění vyhovuje obecným technickým požadavkům na stavby stanoveným vyhláškou č. 268/2009 Sb., o technických požadavcích na stavby i předpisům, které stanoví hygienické a protipožární podmínky a vyhovuje obecným požadavkům na využívání území stanovených vyhláškou č. 501/2006 Sb., o obecných požadavcích na využívání území, ve znění pozdějších předpisů.

Umístění stavby technické infrastruktury v zastavěném území města je v souladu s územním plánem města Děčín schváleným zastupitelstvem města Děčín usnesením č. LXXVIII dne 21.03.2002. Záměr není v rozporu s požadavky, vyplývajícími z Politiky územního rozvoje České republiky 2008 (schválená usnesením vlády ČR č. 929 dne 20.07.2009) ani s požadavky Zásad územního rozvoje Ústeckého kraje (vydané dne 05.10.2011 na základě usnesení č. 23/25Z/2011 ze dne 07.09.2011 s nabytím účinnosti dne 20.10.2011).

Rozhodnutí či jiná opatření vydaná dotčenými orgány pro umístění stavby, žádost o vydání územního rozhodnutí respektuje a není s nimi v rozporu. S ohledem na povahu a rozsah záměru jeho umístění dospěl stavební úřad k závěru, že umístění stavby si nevyžádá žádné opatření v území, není v rozporu s žádným předchozím rozhodnutím o území, nezasahuje do rozsahu žádného rozhodnutí o chráněném území ani není v území, pro které bylo rozhodnuto o stavební uzávěře.

Stavební úřad podklady pro vydání územního rozhodnutí ve vztahu k výše uvedenému vyhodnotil a k tomuto uvádí, že umístění stavby zkoumal ve spolupráci s dotčenými orgány spolupůsobícími v řízení a hájícími zájmy společnosti na úseku svých speciálních předpisů. Stavební úřad sice o umístění stavby rozhodl, avšak nemohl sám o sobě vydat kladné rozhodnutí bez přímé součinnosti těchto dotčených orgánů.

Poučení účastníků:

- Proti tomuto rozhodnutí se lze odvolat do 15 dnů ode dne jeho oznámení ke Krajskému úřadu Ústeckého kraje se sídlem v Ústí nad Labem podáním u zdejšího správního orgánu.
- Odvolání se podává s potřebným počtem stejnopisů tak, aby jeden stejnopis zůstal správnímu orgánu a aby každý účastník dostal jeden stejnopis. Nepodá-li účastník potřebný počet stejnopisů, vyhotoví je správní orgán na náklady účastníka.

- Odvoláním lze napadnout výrokovou část rozhodnutí, jednotlivý výrok nebo jeho vedlejší ustanovení. Odvolání jen proti odůvodnění rozhodnutí je nepřipustné.
- Stavební úřad po právní moci rozhodnutí předá dokumentaci s ověřenou grafickou přílohou žadatelé, případně obecnímu úřadu, jehož územního obvodu se umístění stavby týká, není-li sám stavebním úřadem, popřípadě též speciálnímu stavebnímu úřadu.
- Rozhodnutí má podle § 93 odst. 1 stavebního zákona platnost 2 roky. Nepozbude však platnosti, jestliže v této lhůtě bude započato se stavbou.
- Stavba nevyžaduje v souladu s ustanovením § 103 odst. 1 písm. e) bod 8 stavebního zákona stavební povolení ani ohlášení stavebnímu úřadu.



Ivana Šejnohová

pověřená zastupováním vedoucího odboru stavební úřad

Toto rozhodnutí je doručováno v souladu s § 87 odst. 1 stavebního zákona a § 144 správního řádu účastníkům řízení uvedených v § 85 odst. 1 a dotčeným orgánům jednotlivě a účastníkům řízení uvedených v § 85 odst. 2 stavebního zákona veřejnou vyhláškou takto:

Doručí se:

I. Účastníci řízení podle § 85 odst. 1) písm. a) a b) stavebního zákona (do vlastních rukou):
Comwell s.r.o., IDDS: m7xwfm b

sídlo: Teplická č.p. 619/18A, 405 02 Děčín 2

II. Účastníci řízení podle § 85 odst. 2) písm. a) stavebního zákona, tj. vlastníci dotčených pozemků nebo staveb (jejichž vlastnická nebo jiná věcná práva mohou být záměrem stavby přímo dotčena):

Česká telekomunikační infrastruktura a.s., IDDS: qa7425t

sídlo: Olšanská č.p. 2681/6, 130 00 Praha 3-Žižkov

ČEZ Distribuce, a. s., IDDS: v95uqfy

sídlo: Teplická č.p. 874/8, Děčín IV-Podmokly, 405 02 Děčín 2

GridServices, s.r.o., IDDS: jnnyjs6

sídlo: Plynárenská č.p. 499/1, Zábřovice, 602 00 Brno 2

Severočeské vodovody a kanalizace, a.s., IDDS: f7rf9ns

sídlo: Přítkovská č.p. 1689/14, Trnovany, 415 01 Teplice 1

Veřejnou vyhláškou obdrží:

III. Účastníci řízení podle ust. § 85 odst. 2 písm. b) stavebního zákona, tj. vlastníci sousedních pozemků nebo staveb (jejichž vlastnická nebo jiná věcná práva mohou být záměrem stavby přímo dotčena):

Identifikace označením pozemků a staveb evidovaných v katastru nemovitostí:

parc. č. 2242/2, 2172, 2420, 2421, 2175, 2177, 2424/1, 2424/2, 2417, 2418/1, 2415/1, 2409, 2411, 2408/1, 2408/2, 2404, 2402, 2396, 2425/2, 2395, 2440, 2450/1, 2451, 2453/1, 2456/3, 2458/1, 2458/2, 2425/4, 2425/3, 2464/1, 2466/1, 2468, 2470/4, 2472, 2474/1, 2474/2, 2197, 2200, 2471/2, 2471/3, 2470/4, 2479/1, 2223, 2479/1, 2482/1, 2502/1, 2504, 2546/1, 2543, 2516, 2515, 2518, 2517, 2519, 2520, 2521, 2522, 2523, 2524, 2525, 2526, 2527, 2528, 2163/3, 2211, 2212, 2213, 2216, 2217, 2218, 2219, 2220, 2221, vše v katastrálním území Podmokly.

Dotčené orgány

Magistrát města Děčín, Odbor životního prostředí, Ožp, Mírové nám. č.p. 1175/5, Děčín IV-
Podmokly, 405 02 Děčín 2

Magistrát města Děčín, OSČaŽÚ, odd. silničního správního a dopravního úřadu, Osc, Mírové
nám. č.p. 1175/5, Děčín IV- Podmokly, 405 38 Děčín 2

Agentura ochrany přírody a krajiny České republiky, regionální pracoviště Správa CHKO České
středohoří, IDDS: 6npdyiv

sídlo: Michalská č.p. 260/14, Litoměřice-Město, 412 01 Litoměřice 1

Poplatek:

Správní poplatek podle zákona č. 634/2004 Sb., o správních poplatcích, ve znění pozdějších
předpisů, se nevyměřuje.

Úřad pro vyvěšení veřejné vyhlášky na úřední desku:

Magistrát města Děčín

Toto rozhodnutí musí být vyvěšeno po dobu 15 dnů.

Vyvěšeno dne:

Sejmuto dne:

Razítko, podpis orgánu, který potvrzuje vyvěšení a sejmutí oznámení

VAMA s.r.o.
Vilnsnice 94
Děčín
405 02



00000000101769235704

NAŠE ZNAČKA
001128313492

VYŘIZUJE / LINKA
Vladimír Pokorný / 800 850 860

MÍSTO ODESLÁNÍ / DNE
Plzeň 21. 9. 2022

Vyjádření k projektové dokumentaci ke stavbě ve smyslu energetického zákona a příslušných technických norem

Vážená paní, vážený pane,

dovolte nám, abychom reagovali na Vaši žádost ze dne 13. 9. 2022, ve které nás žádáte o vydání vyjádření k projektové dokumentaci pro účely povolení stavby.

V zájmovém území k zamýšlené stavbě a/nebo s ní související činnosti na pozemku parcelní číslo dle PD v katastrálním území Podmokly vedené pod názvem „Úprava sítě VO - Děčín - Václavov, ul. Ptačí, U Rybníka k.ú. Podmokly - Václavovo“ se nachází zařízení **vrchního vedení NN, kabelového vedení NN a VN a trafostanice** v majetku provozovatele distribuční soustavy společnosti ČEZ Distribuce, a. s.

Sdělujeme Vám, že společnost ČEZ Distribuce, a. s., souhlasí s předloženou projektovou dokumentací.

Platnost tohoto souhlasu je vázána na dodržení následujících podmínek:

1. Základ lampy VO nesmí být blíže než 1m od kabelového vedení NN a VN.
U nadzemního vedení NN budou pro stavby a konstrukce dodrženy odstupové vzdálenosti uvedené v PNE 33 3302.
Musí být dodrženy podmínky pro provádění činností v ochranných pásmech nebo podmínky uvedené technickými normami.
Musí být dodržena norma ČSN 73 6005 a ochranná pásma dle Energetického zákona 458/2000 Sb. § 46.
V prostoru výstavby musí být zachovány hloubky a krytí stávajících kabelů NN, VN a dodrženy podmínky pro jejich uložení podle uvedených ČSN a PNE. Nebude-li možno uvedené podmínky dodržet, musí být stávající vedení v předstihu přeloženo, respektive upraveno (doplněna mechanická ochrana). Při úpravě povrchů musí být respektovány rovněž stávající kabelové skříně na hranicích přilehlých pozemků a zachována stávající nivelita terénu tak, aby nedošlo ke snížení vzdálenosti spodní hrany skříní od terénu.
Před zahájením prací doporučujeme vytrasování kabelového vedení.
Nesmí být narušeno ochranné pásmo trafostanice.
2. Podmínkou pro zahájení činnosti v blízkosti zařízení distribuční soustavy, resp. v ochranném pásmu je platné sdělení o existenci zařízení v majetku společnosti ČEZ Distribuce, a. s., pro výše uvedené zájmové území, které získáte prostřednictvím Geoportálu (geoportal.cezdistribuce.cz), při dodržení podmínek uvedených ve sdělení a v tomto vyjádření.
3. V dostatečném časovém předstihu před zahájením prací je nutné podat žádost o udělení souhlasu s činností a umístěním stavby v blízkosti zařízení distribuční soustavy, resp. v ochranném pásmu. Postup

ČEZ Distribuce, a. s.

Děčín - Děčín IV- Podmokly, Teplická 874/8, PSČ 405 02 | IČO: 24729035, DIČ: CZ24729035 |
zapsaná v obchodním rejstříku vedeném Krajským soudem v Ústí nad Labem, sp. zn. B 2145 |
bezplatná linka: 800 850 860, e-mail: info@cezdistribuce.cz, www.cezdistribuce.cz |
zasílací adresa: ČEZ Distribuce, a. s., Plzeň, Guldenerova 2577/19, PSČ 326 00

Otočte prosím

a formulář je k dispozici na www.cezdistribuce.cz. Při realizaci stavby je nutné se řídit podmínkami, které budou stanoveny v případě kladného posouzení podané žádosti.


4. Místa křížení a souběhy ostatních zařízení a staveb se zařízeními energetickými, komunikačními sítěmi pro elektronickou komunikaci nebo zařízeními technické infrastruktury musí být vyprojektovány a provedeny v souladu s platnými normami a předpisy, zejména s ČSN 33 2000-5-52, ČSN EN 50110-1, ČSN EN 50341-1, ČSN 73 6005 a PNE 33 0000-6, PNE 33 3301, PNE 34 1050.
5. V případě nadzemního vedení nn budou pro stavby a konstrukce dodrženy odstupové vzdálenosti uvedené v PNE 33 3302 a hranu výkopu doporučujeme při realizaci stavby umístit min. 1 m od základové části podpěrného bodu.
6. Při realizaci stavby a/nebo provádění související činnosti nesmí dojít v žádném případě k nebezpečnému přiblížení osob, věcí, zařízení nebo mechanismů a strojů k živým částem pod napětím, tj. musí být dodržena minimální vzdálenost 1 m od živých částí zařízení nn, 2 m od vedení vn a 3 m od vedení vvn, dle PNE 33 0000-6 s vazbou na ČSN EN 50110-1, pokud není větší vzdálenost stanovena v jiném předpisu (např. ČSN ISO 12480-1). V případě, že nebude možné tuto vzdálenost dodržet, je žadatel povinen požádat o vypnutí předmětného elektrického zařízení, případně o dočasné zaizolování vodičů nn.
7. Pracovníci provádějící práce budou prokazatelně poučeni o nebezpečí, které hrozí při nedodržení bezpečnostních předpisů. S ohledem na provádění prací v blízkosti zařízení distribuční soustavy, resp. v ochranném pásmu upozorňujeme na možnost nebezpečných vlivů od elektrického zařízení. Opatření proti těmto vlivům je na straně žadatele, dodavatele prací nebo jimi pověřených osobách. ČEZ Distribuce, a. s., nepřevzme žádnou zodpovědnost za případné škody, které vzniknou následkem poruchy nebo havárie elektrického zařízení za nepředvídaných okolností nebo nedodržením výše uvedených podmínek.
8. Stavbou nebude narušeno stávající uzemnění nadzemního vedení ani statika podpěrných bodů. Nebude-li možné toto dodržet je nutné situaci řešit formou přeložky zařízení distribuční soustavy ve smyslu § 47 zákona č. 458/2000 Sb., v platném znění.
9. V případě činnosti a/nebo stavby v blízkosti elektrického vedení, resp. v ochranném pásmu bude dotčený prostor ze všech stran možného přístupu/vjezdu po celou dobu realizace viditelně označen výstražnou cedulí.
10. Umístěním stavby nesmí dojít ke ztížení přístupu našich pracovníků a pracovníků námi pověřených firem k zařízení v majetku společnosti ČEZ Distribuce, a. s. Při případné úpravě povrchu nesmí dojít ke změně výškové nivelity země oproti současnému stavu.
11. Musí být dodrženy Podmínky pro práce v ochranných pásmech zařízení, které jsou v platném znění k dispozici na www.cezdistribuce.cz, popř. jsou součástí vydaného sdělení o existenci zařízení v majetku společnosti ČEZ Distribuce, a. s.
12. Dojde-li k obnažení podzemního vedení nebo k poškození energetického zařízení, sítě pro elektronickou komunikaci nebo zařízení se sítí pro elektronickou komunikaci související nebo zařízení technické infrastruktury ve vlastnictví ČEZ Distribuce, a. s., nahlaste nám prosím tuto skutečnost bezodkladně jako poruchu na bezplatnou linku 800 850 860. Poškození nebo mimořádné události způsobené na zařízení žadatelem, dodavatelem prací nebo jimi pověřenými osobami budou opraveny na náklady viníka. Zahrnutí obnažených, případně poškozených částí podzemního vedení může být provedeno pouze po souhlasu vydaném společností ČEZ Distribuce, a. s.
13. Toto vyjádření se nevztahuje na zařízení v majetku společností ČEZ ICT Services, a. s., a Telco Pro Services, a. s.
14. Toto vyjádření nenahrazuje souhlas k zajištění příkonu elektrické energie.

Platnost tohoto vyjádření je 1 rok od data vydání.

Zjistí-li provozovatel distribuční soustavy, že nejsou dodrženy stanovené podmínky, vyhrazuje si právo kdykoli odvolat své souhlasné vyjádření.



S pozdravem



Ing. Roman Válek

Vedoucí odboru Specializovaná obsluha

ČEZ Distribuce, a. s.

R4P100_ReqType:O_ReqExID:0012771663_ProcessID:CS-20220921T140409-0001_DocExID:0000000055320943_BOID:001A4A1A12271FEED9EB4AFDF04311BC
BONM2ISUCSPRN_DocType:CZ05IA/(6)_SAPyp:Dotis-DOP-D42_ZakID:0013644989_DocID:001044388061A:2:49 | 22-205787826 Ver:X577D229 QUICK_str:3 | str:2






MAGISTRÁT MĚSTA DĚČÍN

Odbor životního prostředí

Mírové nám. 1175/5, 405 38 Děčín

Datová schránka: x9hbpfn

Váš dopis zn.:

 Ze dne: 24.07.2019
 Číslo jednací: MDC/79970/2019
 Spisová zn.: MDC/79970/2019
 Počet listů: 4
 Počet příloh: 0

Žadatel:

 Statutární město Děčín
 Mírové nám. 1175/5
 405 02 Děčín

 Vyřizuje: Andrea Venclová
 Telefon: 412 591 322
 E-mail: andrea.venclova@mmdecin.cz

Zástupce:

 Comwell, s.r.o.
 Teplická 619/18a
 405 02 Děčín

Děčín: 07.08.2019

Stanovisko odboru životního prostředí k akci: „Úprava sítě veřejného osvětlení – Děčín - Václavov, ul. Ptačí, U Rybníka“
Investor: Statutární město Děčín

Vodní hospodářství (Bc. DiS. Zuzana Mošnová, tel. 412 591 470, zuzana.mosnova@mmdecin.cz):

Předložený návrh se nedotýká zájmů chráněných zák. č. 254/2001 Sb., o vodách a o změně některých zákonů (vodní zákon), ve znění pozdějších předpisů a souvisejících předpisů.

Odpadové hospodářství (Klára Czepanová DiS., tel. 412 591 475, klara.czepanova@mmdecin.cz):

Magistrát města Děčín, odbor životního prostředí, jako příslušný orgán veřejné správy v odpadovém hospodářství podle ustanovení § 71 písm. k) a § 79 odst. 4 zákona č. 185/2001 Sb., o odpadech a o změně některých dalších zákonů, v platném znění (dále jen zákon o odpadech), vydává podle ustanovení § 149 odst. 1 a § 136 zákona č. 500/2004 Sb., správní řád, ve znění pozdějších předpisů

v y d á v á

 investorovi – Statutární město Děčín, IČ 00261238, Mírové nám. 1175/5, 405 02 Děčín
 v zastoupení Comwell s.r.o., IČ 25025341, Teplická 619/18, 405 02 Děčín IV

z á v a z n é s t a n o v í s k o

k územnímu řízení: „Úprava sítě veřejného osvětlení – Děčín - Václavov, ul. Ptačí, U Rybníka“ souhlasí za následujících podmínek:

1. Zemina (výkopek, ornice) vzniklá při realizaci výše citované stavby, bude využita na terénní úpravy v okolí stavby. V případě přebytku, bude předána oprávněné osobě k odstranění.
2. Dále uvádíme, že asfaltová směs se stává vedlejším produktem nebo přestává být odpadem v případě splnění podmínek stanovené vyhláškou č. 130/2019 Sb., Ministerstva životního prostředí a Ministerstva průmyslu a obchodu, o kritériích při jejichž splnění je asfaltová směs vedlejším produktem nebo přestává být odpadem.
3. Investor (stavebník), zabezpečí využití nebo odstranění všech odpadů, které v rámci stavby vzniknou, a to tak, že veškeré odpady předá oprávněné osobě dle § 12 odst. 3

Držitel certifikátu ČSN EN ISO 9001:2008 – Quality Management System Certification

 IČO: 00261238
 DIČ: CZ00261238

 Tel.: 412 593 111
 Fax: 412 593 117

 Zuzana Mošnová
 08.08.2019 12:11:36

 Česká spořitelna, a.s.
 č. ú. 19-921402389/0800

 E-mail: posta@mmdecin.cz
 Internet: www.mmdecin.cz

zákona č. 185/2001 Sb., o odpadech a o změně některých dalších zákonů.

4. Investor (stavebník) předloží doklady o využití či odstranění odpadů do 10 dnů od ukončení akce na Magistrát města Děčín, odbor životního prostředí, odpadové hospodářství. Prohlášení o odstranění odpadů není plnohodnotným dokladem potvrzujícím nakládání s odpady.

Odůvodnění

Magistrát města Děčín, odbor životního prostředí obdržel ze dne 24.7.2019 žádost o stanovisko (závazné stanovisko) investora - Statutární město Děčín, IČ 00261238, Mírové nám. 1175/5, 405 02 Děčín v zastoupení Comwell s.r.o., IČ 25025341, Teplická 619/18, 405 02 Děčín IV k výše uvedené stavbě, podle ustanovení § 79 odst. (4) zákona č. 185/2001 Sb.

Jedná se o vybudování nového VO z důvodu výpovědi VO ze stávajících sloupů NN v majetku ČEZ Distribuce.

Zdejší orgán veřejné správy v oblasti odpadového hospodářství po prvotním přezkoumání podkladů výše citované žádosti dospěl k závěru, že jsou dotčeny veřejné zájmy hájené zákonem o odpadech v rozsahu působnosti zdejšího orgánu veřejné správy v oblasti odpadového hospodářství (§ 79 odst. 4 zákona o odpadech), jelikož při realizaci stavby budou vyprodukovány odpady.

Závazné stanovisko podle § 79 odstavce 4 zákona o odpadech, bylo uděleno po posouzení spisové dokumentace přiložené k žádosti.

Upozornění:

Upozorňujeme investora (stavebníka), že před předáním odpadů oprávněné osobě musí být odpady odděleně soustředovány podle jednotlivých druhů a kategorií a zabezpečeny před znehodnocením, odcizením nebo únikem. Musí být plněny i další povinnosti vyplývající ze zákona o odpadech – zejména nakládání s nebezpečnými odpady a plnění ohlašovacích povinností.

Poučení

Toto závazné stanovisko není samostatným rozhodnutím ve správním řízení, nýbrž je úkonem učiněným věcně a místně příslušným dotčeným orgánem pro řízení vedené stavebním úřadem. Jeho obsah lze napadnout pouze v rámci odvolání podanému proti rozhodnutí ve věci samé.

Ochrana ovzduší (Tomáš Kopecký, tel. 412 591 472, tomas.kopecky@mmdecin.cz):

Magistrát města Děčín, odbor životního prostředí, jako příslušný orgán státní správy ochrany ovzduší dle § 27 odst. 1 písm. f) zákona č. 201/2012 Sb., o ochraně ovzduší v platném znění (dále jen „zákon“), nemá námitek k uvedené akci, za předpokladu, že po celou dobu realizace stavby, bude probíhat průběžná očista komunikací, po kterých se budou pohybovat expedující dopravní prostředky a to zejména při činnostech: přemísťování materiálů, nakládání a odvoz vybagrovaného/vykopaného materiálu. Sypký materiál musí být skladován tak, aby vlivem větru nemohlo docházet k jeho rozfoukávání. V případě zvýšené prašnosti je nutno prostor a prašné materiály skrápět vodou.

Zdroj znečištění ovzduší: prašnost při uložení zemního elektrického vedení (emise tuhých znečišťujících látek).

Toto vyjádření není rozhodnutím ve správním řízení a nenahrazuje závazné stanovisko orgánu státní správy na úseku ochrany ovzduší vydaný podle tohoto zákona, proto se nelze proti němu odvolat.

Lesní hospodářství (Ing. Přemysl Hruška, tel. 412 591 471, premysl.hruska@mmdecin.cz):

Dle zákona č. 289/1995 Sb., o lesích a o změně a doplnění některých zákonů, ve znění pozdějších předpisů, není tímto záměrem dotčena ochrana pozemků určených k plnění funkcí lesa.

Ochrana zemědělského půdního fondu (Eva Chrastná, tel. 412 591 304, eva.chrastna@mmdecin.cz):

Dle zákona č. 334/1992 Sb., o ochraně zemědělského půdního fondu, ve znění pozdějších předpisů, není tímto záměrem dotčena ochrana ZPF.

Ochrana přírody (Ing. Kristýna Svobodová, tel. 412 591 463, kristyna.svobodova@mmdecin.cz):

Magistrát města Děčín, odbor životního prostředí, jako orgán ochrany přírody a krajiny příslušný podle § 75 zákona č. 114/1992 Sb., o ochraně přírody a krajiny, ve znění pozdějších předpisů (dále jen zákon) a § 76 odst. 1 písm. a) zákona souhlasí s předloženým záměrem **“Úprava sítě veřejného osvětlení– Děčín – Václavov, ul. Ptačí, U Rybníka”**

Upozorňujeme stavebníka, že hloubené výkopy pro inženýrské sítě a stavby související budou vedeny takovým způsobem, aby nedošlo k zásahům do kořenové zóny zeleně. Za kořenovou zónu se pokládá plocha půdy pod korunou stromů (ohraňovaná okapovou linií koruny) zvětšená o 1,5 m po celém obvodu koruny (okapové linii), u sloupovitých forem dřevin o 5 m. Výkopy nesmí zasáhnout ani kořenový systém keřů.

Je-li nevyhnutelné vést hloubené výkopy kořenovou zónou, **musí být tyto prováděny ručně** a nesmí vést blíže než 2,5 m od paty kmene stromu. Při pokládání sítí technického vybavení se doporučuje vést je pokud možno pod kořenovým prostorem tzv. protlakem.

Při hloubení výkopů nesmějí být přerušeny kořeny o průměru větším než 3 cm. Případná poranění je nutno ošetřit. Kořeny je možné přerušit pouze nožem a řezná místa zahladit. Konce kořenů o průměru menším než 2 cm je nutno ošetřit růstovými stimulatory, kořeny o průměru větším než 2 cm pak ošetřit prostředky k ošetření ran.

V kořenové zóně dřevin nesmí být prováděna navážka, snižování ani zhutňování terénu, skladování stavebního materiálu, suš, škodlivé látky pro dřeviny a půdu (např. minerální látky, rozpouštědla, oleje, barviva atp.), zřizování deponie či mezideponie zeminy, nebo umístování zařízení staveniště.

V případě, kdy by mělo dojít ke kácení dřevin pro účely stavebního záměru, který je povolovaný v územním řízení, v územním řízení s posouzením vlivů na životní prostředí, ve společném územním a stavebním řízení nebo společném územním a stavebním řízení s posouzením vlivů na životní prostředí musí investor požádat o vydání závazného stanoviska orgánu ochrany přírody ke kácení těchto dřevin. Toto závazné stanovisko vydává orgán ochrany přírody příslušný k povolení kácení dřevin (odbor ŽP MM Děčín). V ostatních případech je povolení ke kácení dřevin řešeno v rámci samostatného řízení (vydání rozhodnutí o povolení kácení u téhož správního orgánu).

Povolení ke kácení dřevin, resp. závazné stanovisko se vydává s přihlédnutím k období vegetačního klidu dřevin (01.11. - 31.03.).

Povolení/závazné stanovisko ke kácení dřevin, za předpokladu, že nejsou tyto součástí významného krajinného prvku nebo stromořadí, se nevyžaduje u dřevin se stanovenou velikostí (u stromů - obvod kmene ve výšce 130 cm nad zemí **do 80 cm** a u souvisle zapojených porostů = keře a drobné stromky o obvodech kmínků **do 80 cm** – o rozloze **do celkové plochy 40 m²**, pozn. upozorňujeme, že jednotlivé kácené plochy se sčítají).

Dále pak nepodléhají povolení veškeré **ovocné dřeviny**, bez ohledu na stanovenou velikost, **pokud rostou na pozemku v zastavěném území, evidovaném v katastru nemovitostí jako**

druh pozemku zahrada, zastavěná plocha a nádvoří a nebo ostatní plocha se způsobem využití jako zeleň.

Ing. Zdeněk Hanuš
vedoucí odboru

Doručí se: Comwell, s.r.o., Teplická 619/18a, 405 02 Děčín, ID DS: m7xwfb



MAGISTRÁT MĚSTA DĚČÍN

odbor stavební úřad – oddělení Úřad územního plánování
Mírové nám. 1175/5, 405 38 Děčín IV

Číslo jednací: MDC/83569/2019
Spisová zn.: MDC/79973/2019
Vyřizuje: Ing. Veronika Ťupová
Telefon: 412 591 331
e-mail: stavebni@mmdecin.cz
Fax: 412 593 174
Děčín 05.08.2019

Comwell s.r.o., IČO 25025341
IDDS: m7xwfm

sídlo:
Teplická č.p. 619/18a
Děčín IV-Podmokly
405 02 Děčín 2

VYJÁDRĚNÍ

Stavební úřad Magistrátu města Děčín, jako Úřad územního plánování příslušný podle § 6 odst. 1 zákona č. 183/2006 Sb., o územním plánování a stavebním řádu (stavební zákon), ve znění pozdějších předpisů na žádost, kterou dne 24.07.2019 podal:

Comwell s.r.o., IČO 25025341, Teplická č.p. 619/18a, Děčín IV-Podmokly, 405 02 Děčín 2

ve věci:

Úprava sítě veřejného osvětlení - Děčín - Václavov, ul. Ptáci, U Rybníka

na pozemku parc. č. 2546/4, 2225, 2544, 2224, 2199, 2174, 2425/1, 2475, 2481 v katastrálním území Podmokly

s d ě l u j e,

že dle platného Územního plánu města Děčín se výše zmíněné pozemky nacházejí v zastavěném území v zóně BM – RD městského typu, jejíž využití je následující:

Přípustné: trvalé bydlení v rodinných domech, rodinné domy izolované, dvojdomy a řadové rodinné domy s obytnými zahradami, garáže, lokální zařízení škol, maloobchodu, stravování a tělovýchovy, nezbytné přístupové komunikace s MHD, plochy dopravy v klidu, zeleň plošná, strukturní i liniová, zahrádkářské osady, nezbytné technické vybavení.

Výjimečně přípustné: nerušící služby a „malé podnikání“.

Nepřípustné: trvalé bydlení ve vícepodlažních bytových domech, výrobní podnikatelské aktivity, sklady a zařízení dopravy, rušící výrobní a opravárenské služby a aktivity, objekty pro chov hospodářského zvířectva.

Prostorové uspořádání:

počet podlaží: do 2 + podkrovní

intenzita zastavění pozemku v %: 25

Upozornění

Toto vyjádření nenahrazuje rozhodnutí ani opatření jiných správních orgánů podle zvláštních předpisů.

Ivana Šejnohová

pověřená zastupováním vedoucího odboru stavební úřad

Obdrží:

Comwell s.r.o., IDDS: m7xwfm

sídlo: Teplická č.p. 619/18a, Děčín IV-Podmokly, 405 02 Děčín 2


MAGISTRÁT MĚSTA DĚČÍN

Odbor správních činností a obecní živnostenský úřad

Mírové nám. 1175/5, 405 38 Děčín

Datová schránka: x9hbpfn

Váš dopis zn.: , SPIS:Ptačí

Ze dne:

Číslo jednací: MDC/79906/2019

Spisová zn.: MDC/8376/2019

Počet listů:

Počet příloh:

 Comwell s.r.o.
 TEPLICKÁ 619/18A,
 405 02 Děčín IV

Vyřizuje: Taťána Škorcová

Telefon: 412591226

E-mail: tatana.skorcova@mmdecin.cz

Děčín: 26.07.2019

Vyjádření ke stavbě - úprava VO ul. Ptačí a U Rybníka, Děčín - Václavov

Magistrát města Děčín, odbor správních činností a obecní živnostenský úřad, jako příslušný silniční správní úřad dle § 40 odst. 5, písm. b), zákona č. 13/1997 Sb., o pozemních komunikacích, ve znění pozdějších předpisů, k Vaší žádosti o vyjádření ke stavbě: „Úprava sítě veřejného osvětlení – ul. Ptačí a U Rybníka, Děčín XXII, sděluje následující:

Veřejné osvětlení je příslušenstvím komunikace, proto nepodléhá povolení k zvláštnímu užívání dle § 25 odst. 6 písm. d) zákona č. 13/1997 Sb., o pozemních komunikacích, ve znění pozdějších předpisů. K uložení sítě veřejného osvětlení v souvislosti s výše uvedenou stavbou není z hlediska silničního správního a dopravního úřadu námitek za předpokladu, že budou splněny podmínky správce komunikace – Statutárního města Děčín, odboru komunikací a dopravy.

30 dní před samotnou realizací požádá investor, popřípadě dodavatel o povolení k zvláštnímu užívání dle § 25 odst. 6 písm. b), zákona č.13/1997 Sb., o pozemních komunikacích, ve znění pozdějších předpisů.

JUDr. Oldřich Tomášek
vedoucí odboru

otisk úředního razítka
podepsáno elektronicky

Držitel certifikátu ČSN EN ISO 9001:2015 – Quality Management System Certification

IČO: 00261238
DIČ: CZ00261238

Česká spořitelna, a.s.
č. ú. 19-921402389/0800

Tel.: 412 593 111

E-mail: posta@mmdecin.cz
Internet: www.mmdecin.cz

Jan Dvořák
26.07.2019 10:39:34

otisk elektronického podpisu





Miroslav Dosedla
Comwell s.r.o.
Teplická 619/18a
405 02 Děčín IV

Most, dne:
26. 7. 2019

Vaše značka:
Ptačí

Naše č.j. 1243/2019

Vyjádření k akci:

„Úprava sítě veřejného osvětlení – Děčín-Václavov, ul. Ptačí, U Rybníka“

Jelikož se stavba nachází na území s archeologickými nálezy, upozorňujeme na nutnost respektovat zákon č. 20/87 Sb. o státní památkové péči v platném znění, podle kterého je stavebník povinen umožnit a v případě nutnosti jeho vzniku i uhradit archeologický výzkum. Požadujeme od investora oznámit zemní práce s cca **dvoutýdenním předstihem**, aby mu bylo možno navrhnout „Smlouvu o archeologickém výzkumu“. V případě, že investor je fyzická osoba, výzkum nehradí. Pokud nebude respektován zákon č. 20/87 Sb. o státní památkové péči bude podán podnět k zahájení správního řízení podle § 35 téhož zákona.

Po splnění výše uvedených podmínek souhlasíme s provedením stavby formou územního souhlasu, případně s vydáním územního rozhodnutí ve zjednodušeném řízení, a pro vydání stavebního povolení.

Oznámení zašlete poštou, nebo na e-mail. Formulář oznámení si můžete stáhnout na našich internetových stránkách www.uappmost.cz. Předem děkujeme.

S pozdravem

Za ÚAPP Most
Mgr. Jana Bílková

ÚSTAV ARCHEOLOGICKÉ
PAMÁTKOVÉ PÉČE SZ ČECH, v.v.i.
434 01 MOST, Jana Žižky 835
ARCHEOLOGICKÝ ÚŘED



Sdělení o existenci energetického zařízení, sítě pro elektronickou komunikaci nebo zařízení technické infrastruktury v majetku společnosti ČEZ Distribuce, a. s., pro akci:**Úprava sítě VO - Děčín - Václavov, ul. Ptačí, U Rybníka**

Vážený zákazníku,

Na základě Vaší žádosti 0101807863 ze dne 12.09.2022 Vám zasíláme sdělení o existenci energetického zařízení, sítě pro elektronickou komunikaci nebo zařízení technické infrastruktury v majetku společnosti ČEZ Distribuce, a. s., ve Vámi vymezeném zájmovém území.

Dovolujeme si Vás upozornit, že **sdělení nenahrazuje** vyjádření provozovatele distribuční soustavy k projektové dokumentaci pro územní nebo stavební řízení, k připojení nového odběru, zdroje elektrické energie nebo k navýšení rezervovaného příkonu a výkonu a s výjimkou havárií ani souhlas s činností v ochranném pásmu.

Toto sdělení je platné do 12.03.2023 a je jedním z podkladů pro zpracování projektové dokumentace, pokud je taková dokumentace zpracovávána.

V majetku ČEZ Distribuce, a. s., se na Vámi uvedeném zájmovém území nachází nebo ochranným pásmem zasahuje energetické zařízení typu:

	sít' NN	sít' VN	sít' VVN
Podzemní sít'	střet	střet	
Nadzemní sít'	střet		

Stanice	
---------	--

V majetku ČEZ Distribuce, a. s., se na Vámi uvedeném zájmovém území nachází nebo ochranným pásmem zasahuje sít' pro elektronickou komunikaci typu:

	sít' pro elektronickou komunikaci
Podzemní sít'	
Nadzemní sít'	

Zařízení technické infrastruktury zahrnuje zejména vodovodní, kanalizační a plynové přípojky pro objekty ČEZ Distribuce a. s., a dále pak další podzemní a nadzemní zařízení sloužící pro provoz distribuční sítě. V majetku ČEZ Distribuce, a. s., se na Vámi uvedeném zájmovém území nachází nebo ochranným pásmem zasahuje zařízení technické infrastruktury:

	zařízení technické infrastruktury
Nadzemní nebo podzemní	



Energetické zařízení (mimo nadzemních sítí NN), zařízení sítě pro elektronickou komunikaci a zařízení technické infrastruktury je chráněno ochranným pásmem podle § 46 zákona č. 458/2000 Sb., o podmínkách podnikání a o výkonu státní správy v energetických odvětvích a o změně některých zákonů (energetický zákon), ve znění pozdějších předpisů. Přibližný průběh tras energetických zařízení, sítě pro elektronickou komunikaci (v trase kabelového vedení může být uloženo několik kabelů energetických i komunikačních) a tras zařízení technické infrastruktury zasíláme v příloze tohoto dopisu.

V případě existence **podzemních** energetických zařízení, sítě pro elektronickou komunikaci nebo zařízení technické infrastruktury je povinností stavebníka alespoň 14 dní před započítím zemních prací požádat telefonicky na 800 850 860 nebo e-mailem na info@cezdistribuce.cz o tzv. **vytyčení trasy podzemního zařízení**, sítě pro elektronickou komunikaci nebo zařízení technické infrastruktury. O vytyčení lze požádat pouze na základě vydaného sdělení o existenci energetického zařízení, sítě pro elektronickou komunikaci nebo zařízení technické infrastruktury, a to (mimo havárií) nejpozději 30 dní před koncem jeho platnosti.

Dojde-li k obnažení podzemního vedení nebo k poškození energetického zařízení, sítě pro elektronickou komunikaci nebo zařízení se sítě pro elektronickou komunikaci související nebo zařízení technické infrastruktury ve vlastnictví ČEZ Distribuce, a. s., nahláste nám prosím tuto skutečnost bezodkladně jako poruchu na bezplatnou linku 800 850 860.

Pokud uvažovaná **akce nebo činnost zasáhne do ochranného pásma** nadzemních vedení, trafostanic nebo sítě pro elektronickou komunikaci, popř. bude po vytyčení zjištěno, že zasahuje do ochranného pásma podzemních energetických zařízení nebo zařízení pro elektronickou komunikaci, je nutné písemně požádat společnost ČEZ Distribuce, a. s., o souhlas s činností v ochranném pásmu (formulář je k dispozici na www.cezdistribuce.cz v části Formuláře / Činnosti v ochranných pásmech, kontaktní údaje pro podání Vaší žádosti naleznete v zápatí). Jestliže uvažovaná akce vyvolá potřebu dílčí změny trasy vedení nebo přemístění některých prvků energetického zařízení nebo sítě pro elektronickou komunikaci včetně souvisejícího zařízení, je nutné včas společnost ČEZ Distribuce, a. s., požádat o přeložku zařízení podle § 47 energetického zákona.

Zároveň Vás upozorňujeme, že v zájmovém území se může nacházet taktéž energetické zařízení, síť pro elektronickou komunikaci nebo zařízení technické infrastruktury, které není v majetku společnosti ČEZ Distribuce, a. s.

V souvislosti s výše uvedeným si Vás dovoluujeme upozornit, že uvedené sdělení včetně jeho příloh obsahuje skutečnosti tvořící obchodní tajemství společnosti ČEZ Distribuce, a. s. Poskytnuté informace jsou dále také důvěrnými informacemi a obchodně citlivými informacemi společnosti ČEZ Distribuce, a. s. Z výše uvedených důvodů si Vás proto společnost ČEZ Distribuce, a. s., dovoluujeme upozornit, že s poskytnutými informacemi je potřeba nakládat dle platných právních předpisů, v opačném případě se vystavujete postihu ve smyslu platné právní úpravy. V této souvislosti si Vás dále dovoluujeme upozornit, že požadované informace nesmí být předány, sděleny, využity, zpřístupněny, či jiným způsobem postoupeny na jakoukoli třetí osobu bez předchozího prokazatelného souhlasu společnosti ČEZ Distribuce, a. s. Informace o existenci energetického zařízení, sítě pro elektronickou komunikaci a zařízení technické infrastruktury mohou být využity pouze pro účel, pro který byly vyžádány.

S pozdravem

ČEZ Distribuce, a. s.

Děčín, Děčín IV-Podmokly

Teplická 874/8

PSČ 405 02

IČ: 24729035

Přílohy

1. Situační výkres zájmového území
2. Podmínky pro provádění činností v ochranných pásmech energetických zařízení, sítě pro elektronickou komunikaci a zařízení technické infrastruktury



PODMÍNKY PRO PROVÁDĚNÍ ČINNOSTÍ V OCHRANNÝCH PÁSMECH PODZEMNÍCH VEDENÍ

Ochranné pásmo podzemních vedení elektrizační soustavy do 110 kV vč. a vedení řídicí, měřicí a zabezpečovací techniky je stanoveno v § 46 odst. 5 zákona č. 458/2000 Sb., o podmínkách podnikání a o výkonu státní správy v energetických odvětvích a o změně některých zákonů (energetický zákon), ve znění pozdějších předpisů, a činí 1 metr po obou stranách krajního kabelu (energetického nebo pro elektronickou komunikaci) kabelové trasy, nad 110 kV činí 3 metry po obou stranách krajního kabelu.

V ochranném pásmu podzemního vedení je podle § 46 odst. 8 a 10 energetického zákona zakázáno:

- a) zřizovat bez souhlasu vlastníka těchto zařízení stavby či umisťovat konstrukce a jiná podobná zařízení, jakož i uskladňovat hořlavé a výbušné látky,
- b) provádět bez souhlasu vlastníka zemní práce,
- c) provádět činnosti, které by mohly ohrozit spolehlivost a bezpečnost provozu těchto zařízení nebo ohrozit život, zdraví či majetek osob,
- d) provádět činnosti, které by znemožňovaly nebo podstatně znesnadňovaly přístup k těmto zařízením,
- e) vysazovat trvalé porosty a přejíždět vedení mechanismy o celkové hmotnosti nad 6 tun.

Pokud stavba nebo stavební činnost zasahuje do ochranného pásma podzemního vedení, je třeba požádat o písemný souhlas vlastníka nebo provozovatele tohoto zařízení na základě § 46 odst. 8 a 11 energetického zákona.

V ochranných pásmech podzemních energetických vedení a sítí pro elektronickou komunikaci je třeba dále dodržovat následující podmínky:

1. Dodavatel prací musí před zahájením prací zajistit vytyčení podzemního zařízení a prokazatelně seznámit pracovníky, jichž se to týká, s jejich polohou a upozornit na odchylky od výkresové dokumentace.
2. Výkopové práce do vzdálenosti 1 metr od osy (krajního) kabelu musí být prováděny ručně.
3. Zemní práce musí být prováděny v souladu s ČSN 73 6133 Návrh a provádění zemního tělesa pozemních komunikací a při zemních pracích musí být dodrženo Nařízení vlády č. 591/2006 Sb., bližších minimálních požadavcích na bezpečnost a ochranu zdraví při práci na staveništích.
4. Místa křížení a souběhy ostatních zařízení a staveb se zařízeními energetickými, komunikačními sítěmi pro elektronickou komunikaci nebo zařízeními technické infrastruktury musí být vyprojektovány a provedeny v souladu s platnými normami a předpisy, zejména s ČSN 33 2000-5-52, ČSN EN 50110-1, ČSN EN 50341-1, ČSN 73 6005 a PNE 33 0000-6, PNE 33 3301, PNE 34 1050.
5. Dodavatel prací musí oznámit příslušnému provozovateli distribuční soustavy zahájení prací minimálně 3 pracovní dny předem.
6. Při potřebě přejíždění trasy podzemních vedení nebo podzemních zařízení vozidly nebo mechanismy je třeba po dohodě s vlastníkem provést dodatečnou ochranu proti mechanickému poškození.
7. Manipulovat s obnaženými kabely pod napětím je možné pouze se souhlasem vlastníka. Odkryté zařízení sítí pro elektronickou komunikaci včetně ochranné trubky (HDPE apod.) musí být řádně zabezpečeno při práci i proti poškození nepovolanou osobou.
8. Před záhozem kabelové trasy musí být zástupce vlastníka kabelu / ochranné trubky vyzván ke kontrole uložení. Pokud toto organizace provádějící zemní práce neprovede, vyhrazuje si provozovatel distribuční soustavy právo nechat inkriminované místo znovu odkryt.
9. Při záhozu musí být zemina pod kabely řádně udusána, kabely zapískovány a provedeno krytí proti mechanickému poškození. Podkopané kabely sítě elektronické komunikace budou podloženy ve vzdálenosti 1,5 m a zemina pod podložením musí být řádně upěchována. Pro zavěšení kabelu nebude použito sousedních kabelů nebo potrubí. Kabelové spojky budou uloženy vodorovně na můstku. Při práci s vysazováním a podkládáním kabelů stavebník včas vyzve k přítomnosti pracovníka pověřeného společností ČEZ Distribuce, a. s.
10. Bez předchozího souhlasu je zakázáno snižovat nebo zvyšovat vrstvu zeminy nad kabelem.
11. Každé poškození zařízení provozovatele distribuční soustavy musí být okamžitě nahlášeno na bezplatnou linku ČEZ Distribuce 800 850 860, která je Vám k dispozici 24 hodin denně, 7 dní v týdnu.
12. Ukončení stavby musí být neprodleně ohlášeno příslušnému provoznímu útvaru.
13. **Po dokončení stavby provozovatel distribuční soustavy nesouhlasí s vyhlášením ochranného pásma nových rozvodů, které jsou budovány, protože se již jedná o práce v ochranném pásmu zařízení provozovatele distribuční soustavy. Případné opravy nebo rekonstrukce na svém zařízení nebude provozovatel distribuční soustavy provádět na výjimku z ochranného pásma nebo na základě souhlasu s činností v tomto pásmu.**

Případné nedodržení uvedených podmínek bude řešeno příslušným stavebním úřadem nebo nahlášeno Energetickému regulačnímu úřadu jako správní delikt ve smyslu příslušného ustanovení energetického zákona spočívající v porušení zákazu provádět činnosti v ochranných pásmech dle § 46 uvedeného zákona.

Pozn.: Uvedené právní nebo technické normy jsou uvažovány v platném znění.

PODMÍNKY PRO PROVÁDĚNÍ ČINNOSTÍ V OCHRANNÝCH PÁSMECH NADZEMNÍCH VEDENÍ

Ochranné pásmo nadzemního vedení distribuční soustavy podle § 46 odst. 3 zákona č. 458/2000 Sb., o podmínkách podnikání a o výkonu státní správy v energetických odvětvích a o změně některých zákonů (energetický zákon), je souvislý prostor vymezený svislými rovinami vedenými po obou stranách vedení ve vodorovné vzdálenosti měřené kolmo na vedení, které činí od krajního vodiče vedení na obě jeho strany:

- a) u napětí nad 1 kV a do 35 kV včetně
 - pro vodiče bez izolace 7 metrů (resp. 10 metrů u zařízení postaveného do 31. 12. 1994, vyjma lesních průseků, kde rozsah ochranného pásma i do uvedeného data činí 7 metrů),
 - pro vodiče s izolací základní 2 metry,
 - pro závěsná kabelová vedení 1 metr;
- b) u napětí nad 35 kV do 110 kV včetně
 - pro vodiče bez izolace 12 metrů (resp. 15 metrů u zařízení postaveného do 31. 12. 1994),
 - pro vodiče s izolací základní 5 metrů;
- c) u zařízení sítě pro elektronickou komunikaci 1 metr od krajního vedení.

Poznámka: Nadzemní vedení nízkého napětí (do 1 kV) není chráněno ochranným pásmem. Při činnostech prováděných v jeho blízkosti (práce v blízkosti) je nutné dodržet vzdálenosti dané ČSN EN 50110-1.

V ochranném pásmu nadzemního vedení je podle § 46 odst. 8 a 9 energetického zákona zakázáno:

1. zřizovat bez souhlasu vlastníka těchto zařízení stavby či umisťovat konstrukce a jiná podobná zařízení, jakož i uskladňovat hořlavé a výbušné látky,
2. provádět bez souhlasu vlastníka zemní práce,
3. provádět činnosti, které by mohly ohrozit spolehlivost a bezpečnost provozu těchto zařízení nebo ohrozit život, zdraví či majetek osob,
4. provádět činnosti, které by znemožňovaly nebo podstatně znesnadňovaly přístup k těmto zařízením,
5. vysazovat chmelnice a nechávat růst porosty nad výšku 3 metry.

Pokud stavba nebo stavební činnost zasahuje do ochranného pásma nadzemního vedení, je třeba požádat o písemný souhlas vlastníka nebo provozovatele tohoto zařízení na základě § 46 odst. 8 a 11 energetického zákona.

V ochranných pásmech nadzemních energetických vedení a sítí pro elektronickou komunikaci je třeba dále dodržovat následující podmínky:

1. Při pohybu nebo pracích v blízkosti elektrického vedení se nesmí osoby, předměty, prostředky nemající povahu jeřábu přiblížit k živým částem vodičů vysokého napětí blíže než 2 metry a u vodičů velmi vysokého napětí blíže než 3 metry (dle PNE 330000-6), pokud není větší vzdálenost stanovena v jiném předpisu (např. ČSN ISO 12480-1).
2. Jeřáby a jim podobná zařízení musí být umístěny tak, aby v kterékoliv poloze byly všechny jejich části mimo ochranné pásmo vedení, a musí být zamezeno vyvrstvení lana.
3. Je zakázáno stavět budovy nebo jiné objekty v ochranných pásmech nadzemních vedení vysokého napětí.
4. Je zakázáno, provádět veškeré pozemní práce, při kterých by byla narušena stabilita podpěrných bodů (sloupů nebo stožárů).
5. Je zakázáno upevňovat antény, reklamy, ukazatele apod. pod, přes nebo přímo na stožáry elektrického vedení.
6. Dodavatel prací musí prokazatelně seznámit své pracovníky, jichž se to týká s ČSN EN 50110-1.
7. Pokud není možné dodržet body č. 1 až 4, je možné požádat příslušný provozní útvar provozovatele distribuční soustavy o další řešení (zajištění odborného dohledu pracovníka s elektrotechnickou kvalifikací dle Vyhlášky č. 50/1978 Sb., vypnutí a zajištění zařízení, zaizolování živých částí apod.), pokud nejsou tyto podmínky již součástí jiného vyjádření ke konkrétní stavbě.
8. V případě požadavku na vypnutí zařízení po nezbytnou dobu provádění prací je nutné požádat minimálně 2 měsíce před požadovaným termínem. V případě vedení nízkého napětí je možné též požádat o zaizolování části vedení.
9. Stavba bude situována tak, aby každá její část včetně dočasných zařízení byla vzdálena nejméně 1,5 m od osy nadzemního zařízení pro elektronickou komunikaci.
10. Do vzdálenosti 1,5 metru od osy nadzemního zařízení pro elektronickou komunikaci nebudou používány mechanismy ohrožující provoz zařízení, skladován materiál, zemina, prováděny postřiky nebo jiná činnost, která by mohla ohrozit provoz zařízení nebo jiného zařízení souvisejícího s nadzemní sítí pro elektronickou komunikaci.

Případné nedodržení uvedených podmínek bude řešeno příslušným stavebním úřadem nebo nahlášeno Energetickému regulačnímu úřadu jako správní delikt ve smyslu příslušného ustanovení energetického zákona, spočívající v porušení zákazu provádět činnosti v ochranných pásmech dle § 46 uvedeného zákona.



PODMÍNKY PRO PROVÁDĚNÍ ČINNOSTÍ V OCHRANNÝCH PÁSMECH ELEKTRICKÝCH STANIC

Ochranné pásmo elektrické stanice je stanoveno v § 46 odst. 6 zákona č. 458/2000 Sb., o podmínkách podnikání a o výkonu státní správy v energetických odvětvích a o změně některých zákonů (energetický zákon), a je vymezeno svislými rovinami vedenými ve vodorovné vzdálenosti:

- a) u venkovních elektrických stanic a dále stanic s napětím větším než 52 kV v budovách 20 metrů vně od oplocení nebo v případě, že stanice není oplocena, 20 metrů od vnějšího líce obvodového zdiva,
- b) u stožárových elektrických stanic a věžových stanic s venkovním přívodem s převodem napětí z úrovně nad 1 kV a menší než 52 kV na úroveň nízkého napětí 7 m od vnější hrany půdorysu stanice ve všech směrech,
- c) u kompaktních a zděných el. stanic s převodem napětí z úrovně nad 1 kV a menší než 52 kV na úroveň nízkého napětí 2 metry od vnějšího pláště stanice ve všech směrech,
- d) u vestavěných el. stanic 1 metr vně od obestavění.

V ochranném pásmu elektrické stanice je podle § 46 odst. 8 a 10 energetického zákona zakázáno:

1. zřizovat bez souhlasu vlastníka těchto zařízení stavby či umisťovat konstrukce a jiná podobná zařízení, jakož i uskladňovat hořlavé a výbušné látky,
2. provádět bez souhlasu vlastníka zemní práce,
3. provádět činnosti, které by mohly ohrozit spolehlivost a bezpečnost provozu těchto zařízení nebo ohrozit život, zdraví či majetek osob,
4. provádět činnosti, které by znemožňovaly nebo podstatně znesnadňovaly přístup k těmto zařízením.

Pokud stavba nebo stavební činnost zasahuje do ochranného pásma elektrické stanice, je třeba požádat o písemný souhlas vlastníka nebo provozovatele tohoto zařízení na základě § 46 odst. 8 a 11 energetického zákona.

V ochranném pásmu elektrické stanice je dále zakázáno provádět činnosti, které by mohly mít za následek ohrožení bezpečnosti a spolehlivosti provozu stanice nebo zmenšující či podstatně znesnadňující její obsluhu a údržbu a to zejména:

5. provádět výkopové práce ohrožující zaústění podzemních vedení vysokého a nízkého napětí nebo stabilitu stavební části el. stanice (viz podmínky pro činnosti v ochranných pásmech podzemního vedení),
6. skladovat či umisťovat předměty bránící přístupu do elektrické stanice nebo k rozvaděčům vysokého nebo nízkého napětí,
7. umisťovat antény, reklamy, ukazatele apod.,
8. zřizovat oplocení, které by znemožnilo obsluhu el. stanice.

Případné nedodržení uvedených podmínek bude řešeno příslušným stavebním úřadem nebo nahlášeno Energetickému regulačnímu úřadu jako správní delikt ve smyslu příslušného ustanovení energetického zákona spočívající v porušení zákazu provádět činnosti v ochranných pásmech dle § 46 uvedeného zákona.

PODMÍNKY PRO PROVÁDĚNÍ ČINNOSTÍ V OCHRANNÝCH PÁSMECH NEBO BEZPROSTŘEDNÍ BLÍZKOSTI ZAŘÍZENÍ TECHNICKÉ INFRASTRUKTURY

Ochranné pásmo zařízení technické infrastruktury činí 1 metr po obou stranách od potrubí nebo kabelu.

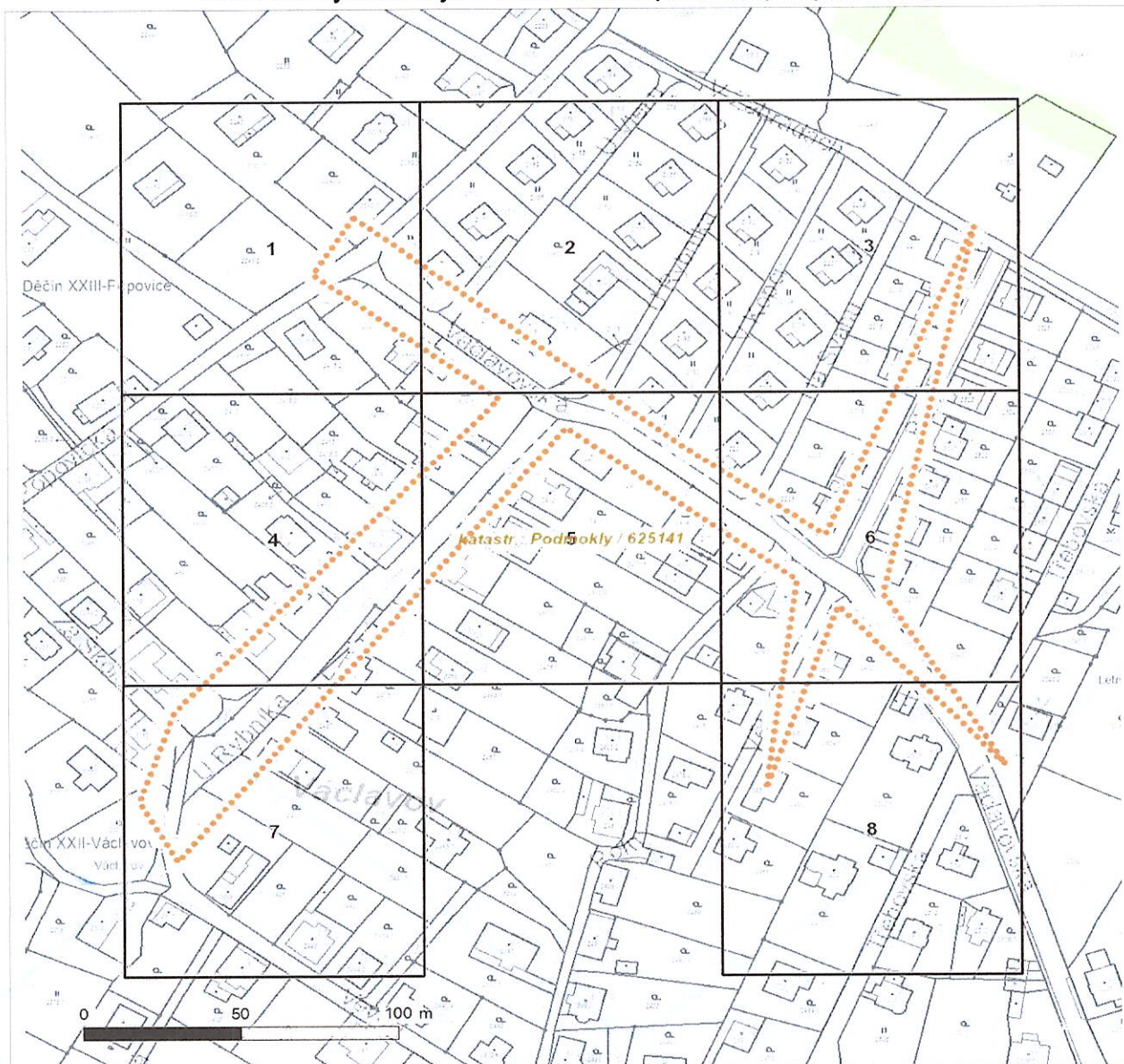
V ochranném pásmu zařízení technické infrastruktury je zakázáno bez souhlasu společnosti ČEZ Distribuce, a. s., provádět činnosti, které by mohly ohrozit vodárenské, plynárenské, kanalizační nebo jiné zařízení technické infrastruktury, jejich spolehlivost a bezpečnost provozu. Při provádění veškerých činností v ochranném pásmu i mimo ně nesmí dojít k poškození těchto zařízení.

V projektech v bezprostřední blízkosti zařízení technické infrastruktury je nutno dodržet vzájemné vzdálenosti inženýrských sítí dle ČSN 73 6005.



























Platí pouze se sdělením číslo 0101807863.

Zakreslené polohy zařízení v příloze jsou pouze informativní.

Situační výkres zájmového území (klad mapových listů)



Není-li zobrazena katastrální mapa, zadejte žádost znovu. Katastrální mapa je generována prostřednictvím externí WMS služby, jejíž provoz nezajišťuje společnost ČEZ Distribuce, a. s.

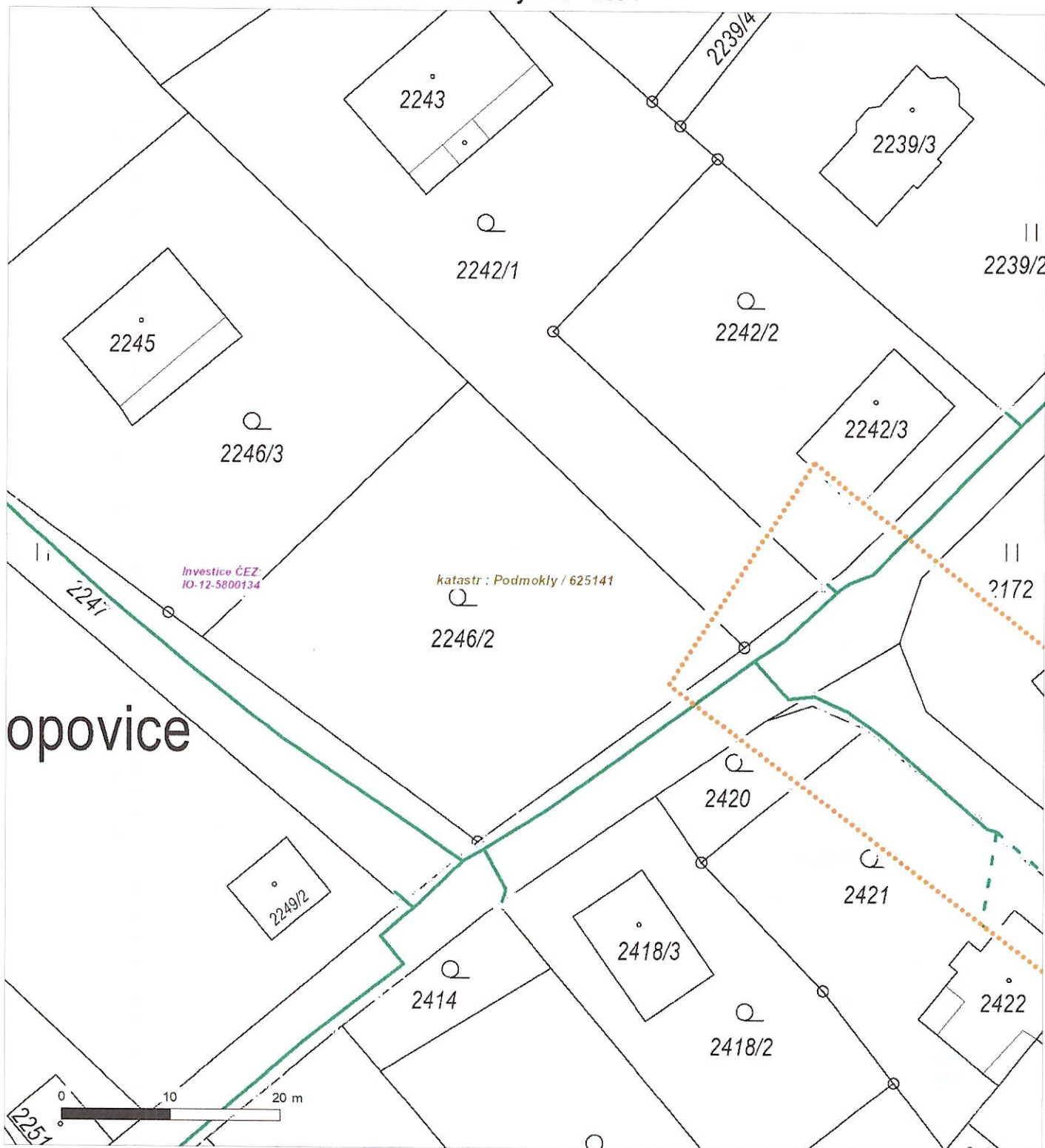
LEGENDA		
	Podzemní vedení NN do 1 kV	 Stanice do 52 kV - stožárová
	Nadzemní vedení NN do 1 kV	 Stanice do 52 kV - zděná
	Podzemní vedení VN do 35 kV	 Transformovna (nad 52 kV)
	Nadzemní vedení VN do 35 kV	 Prohibující investice ČEZ Distribuce
	Podzemní vedení VVN 110 kV	 Stanice ČEZ Distribuce ve výstavbě
	Nadzemní vedení VVN 110 kV	 Zařízení ČEZ Distribuce ve výstavbě
	NN přívod odběratele	 Hranice katastrálního území
	Zařízení technické infrastruktury	 Nadzemní síť pro elektronickou komunikaci
	Cizí energetické vedení	 Podzemní síť pro elektronickou komunikaci
	Zájmové území	 HDPE trubka
		<i>Souběhy sítí pro elektronickou komunikaci s energetickými sítěmi:</i>
		 Souběh s podzemním vedením NN do 1 kV
		 Souběh s nadzemním vedením NN do 1 kV
		 Souběh s podzemním vedením VN do 35 kV
		 Souběh s nadzemním vedením VN do 35 kV
		 Souběh s podzemním vedením VVN 110 kV
		 Souběh s nadzemním vedením VVN 110 kV

V zájmovém území se nachází investiční akce.

Platí pouze se sdělením číslo 0101807863.

Zakreslené polohy zařízení v příloze jsou pouze informativní.

Situační výkres - list 1

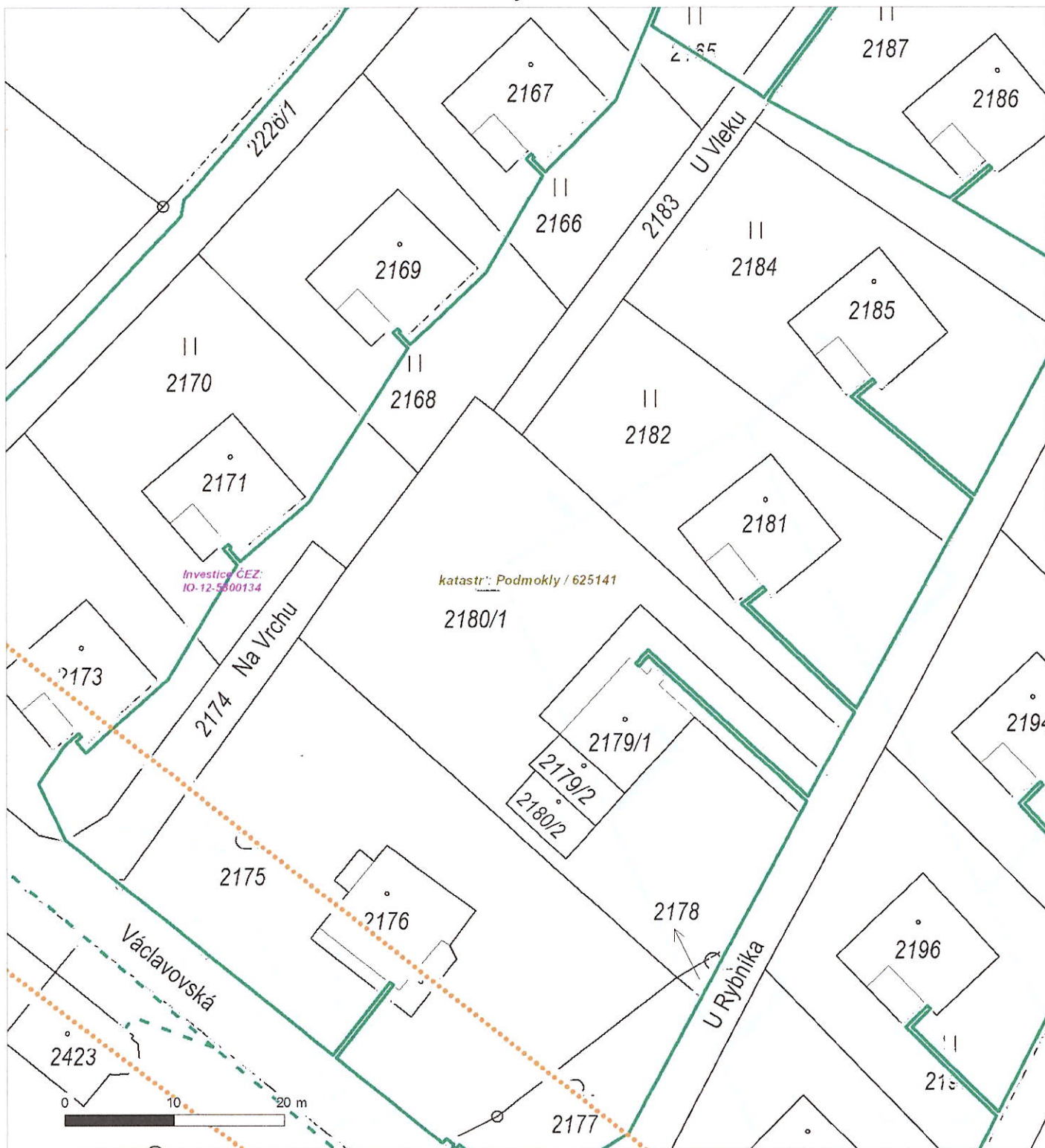


Není-li zobrazena katastrální mapa, zadejte žádost znovu. Katastrální mapa je generována prostřednictvím externí WMS služby, jejíž provoz nezajišťuje společnost ČEZ Distribuce, a. s.

Platí pouze se sdělením číslo 0101807863.

Zakreslené polohy zařízení v příloze jsou pouze informativní.

Situační výkres - list 2

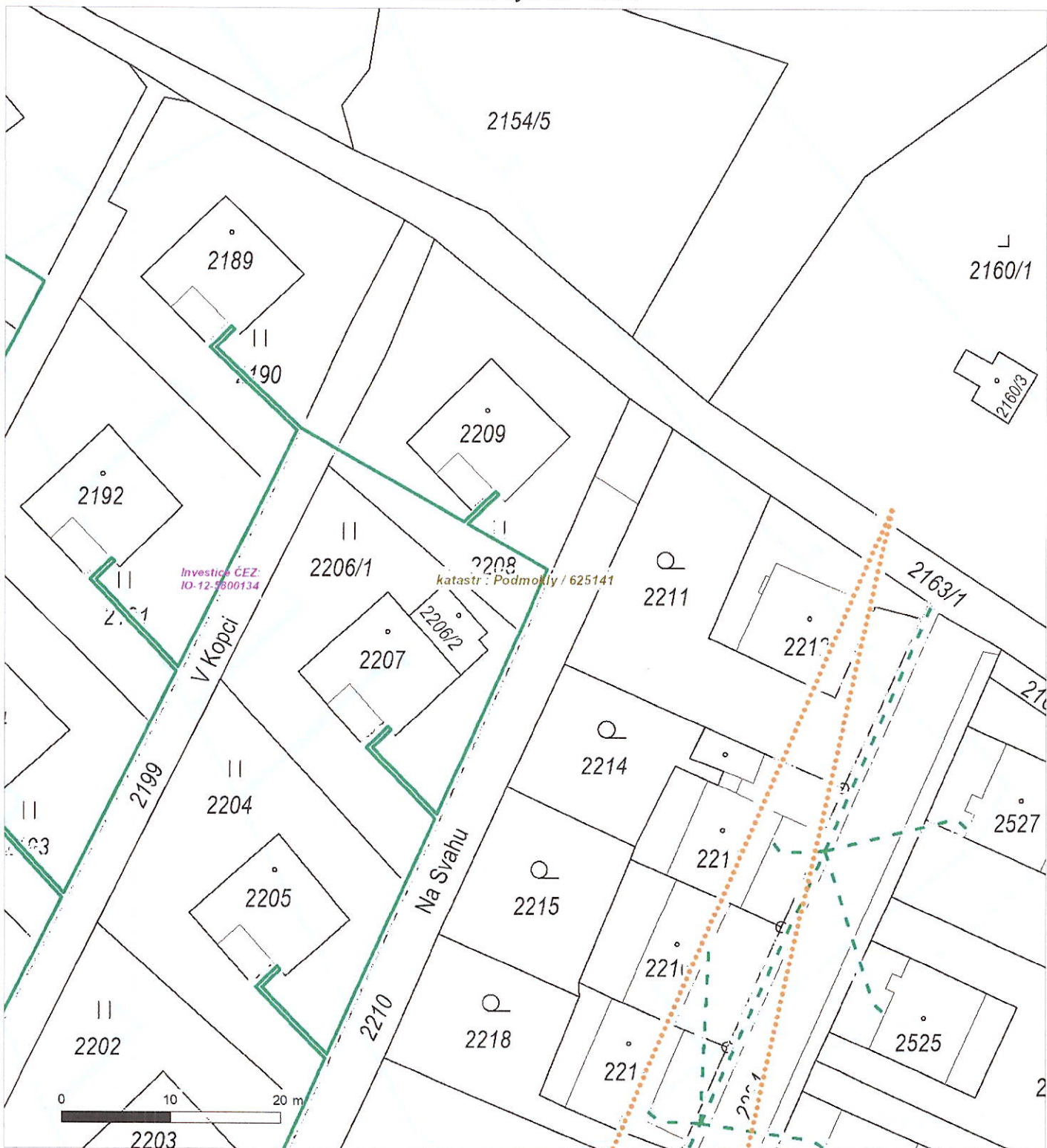


Není-li zobrazena katastrální mapa, zadejte žádost znovu. Katastrální mapa je generována prostřednictvím externí WMS služby, jejíž provoz nezajišťuje společnost ČEZ Distribuce, a. s.

Platí pouze se sdělením číslo 0101807863.

Zakreslené polohy zařízení v příloze jsou pouze informativní.

Situační výkres - list 3

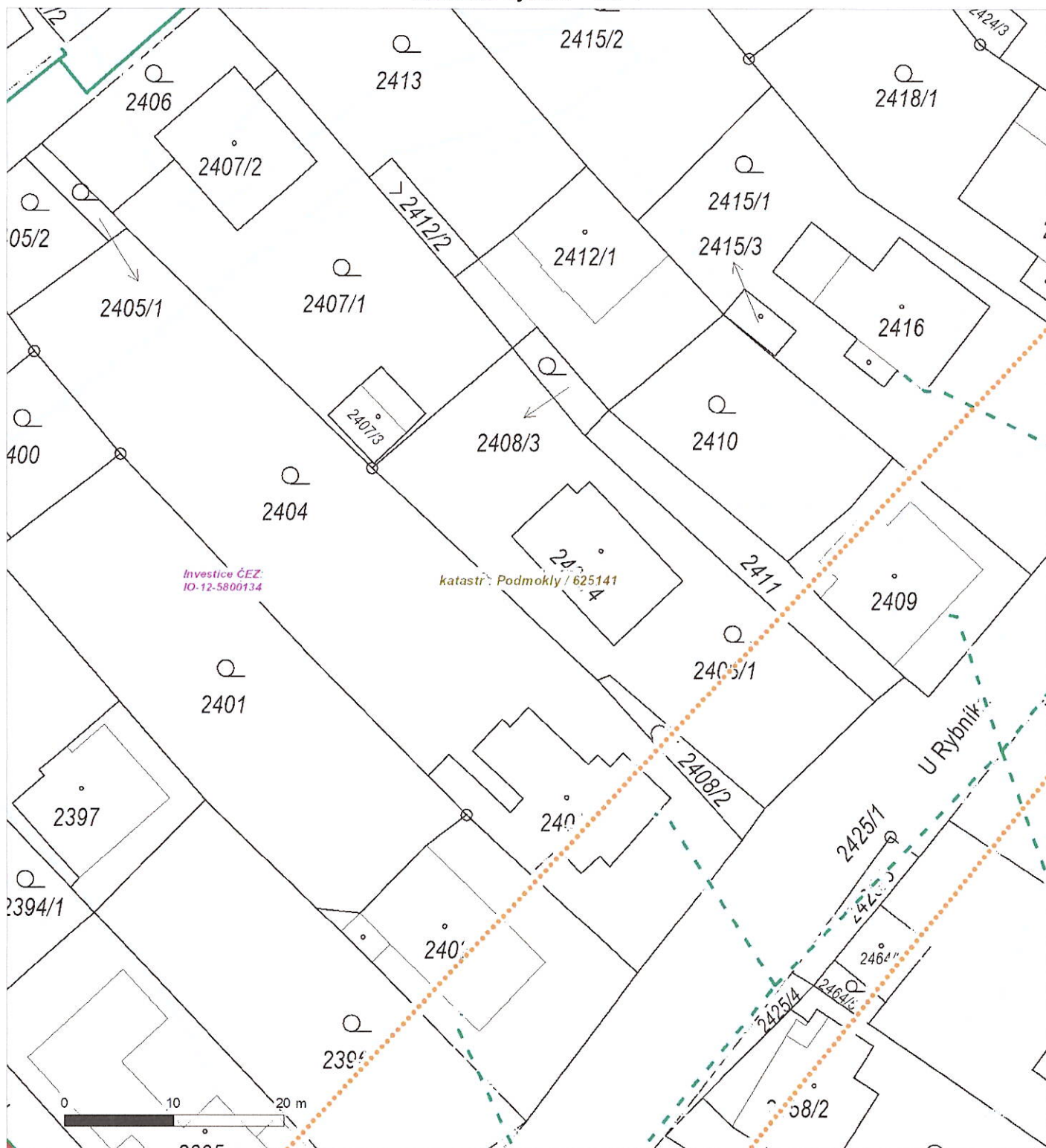


Není-li zobrazena katastrální mapa, zadejte žádost znovu. Katastrální mapa je generována prostřednictvím externí WMS služby, jejíž provoz nezajišťuje společnost ČEZ Distribuce, a. s.

Platí pouze se sdělením číslo 0101807863.

Zakreslené polohy zařízení v příloze jsou pouze informativní.

Situační výkres - list 4



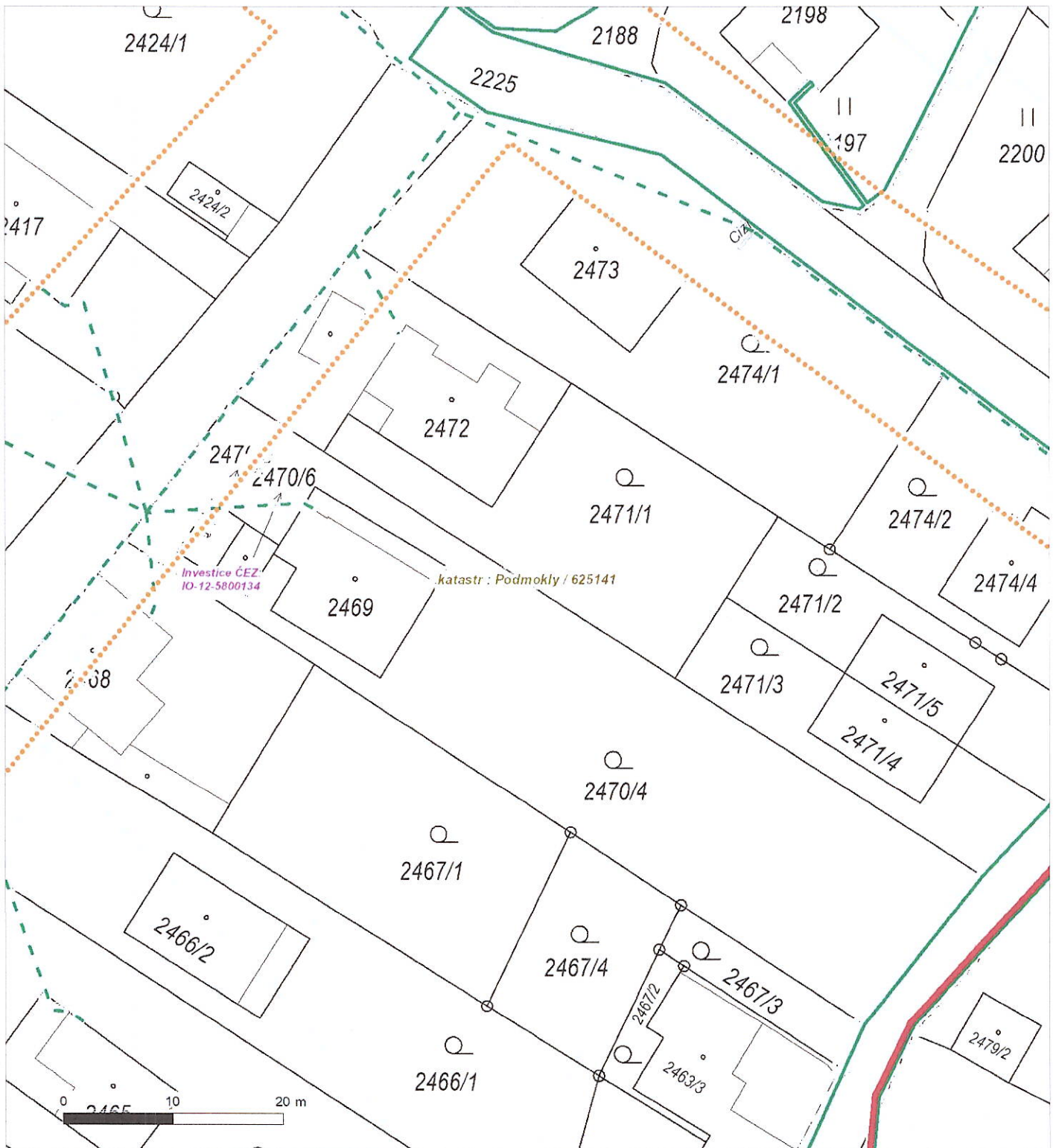
Není-li zobrazena katastrální mapa, zadejte žádost znovu. Katastrální mapa je generována prostřednictvím externí WMS služby, jejíž provoz nezajišťuje společnost ČEZ Distribuce, a. s.



Platí pouze se sdělením číslo 0101807863.

Zakreslené polohy zařízení v příloze jsou pouze informativní.

Situační výkres - list 5

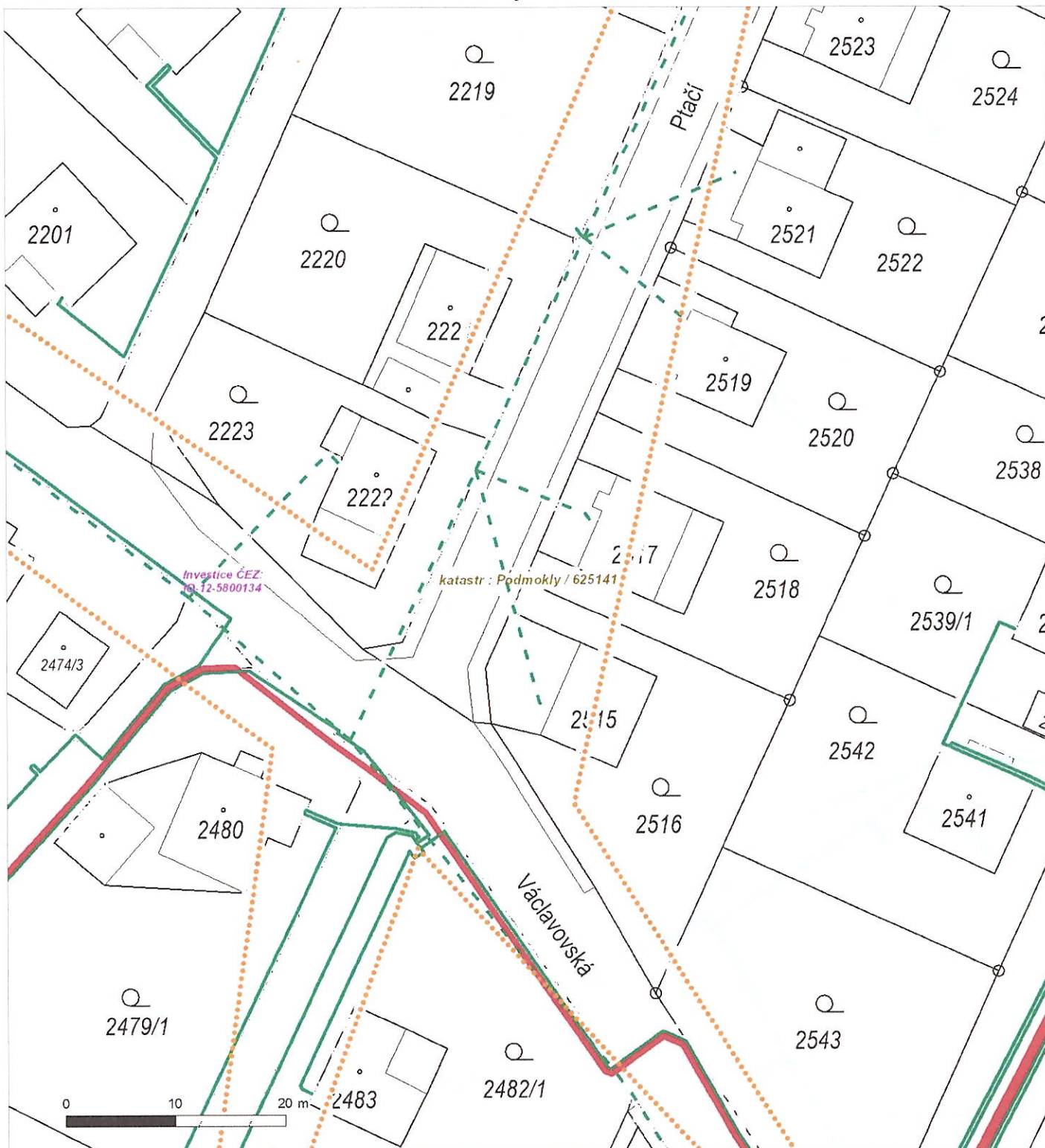


Není-li zobrazena katastrální mapa, zadejte žádost znovu. Katastrální mapa je generována prostřednictvím externí WMS služby, jejíž provoz nezajišťuje společnost ČEZ Distribuce, a. s.

Platí pouze se sdělením číslo 0101807863.

Zakreslené polohy zařízení v příloze jsou pouze informativní.

Situační výkres - list 6

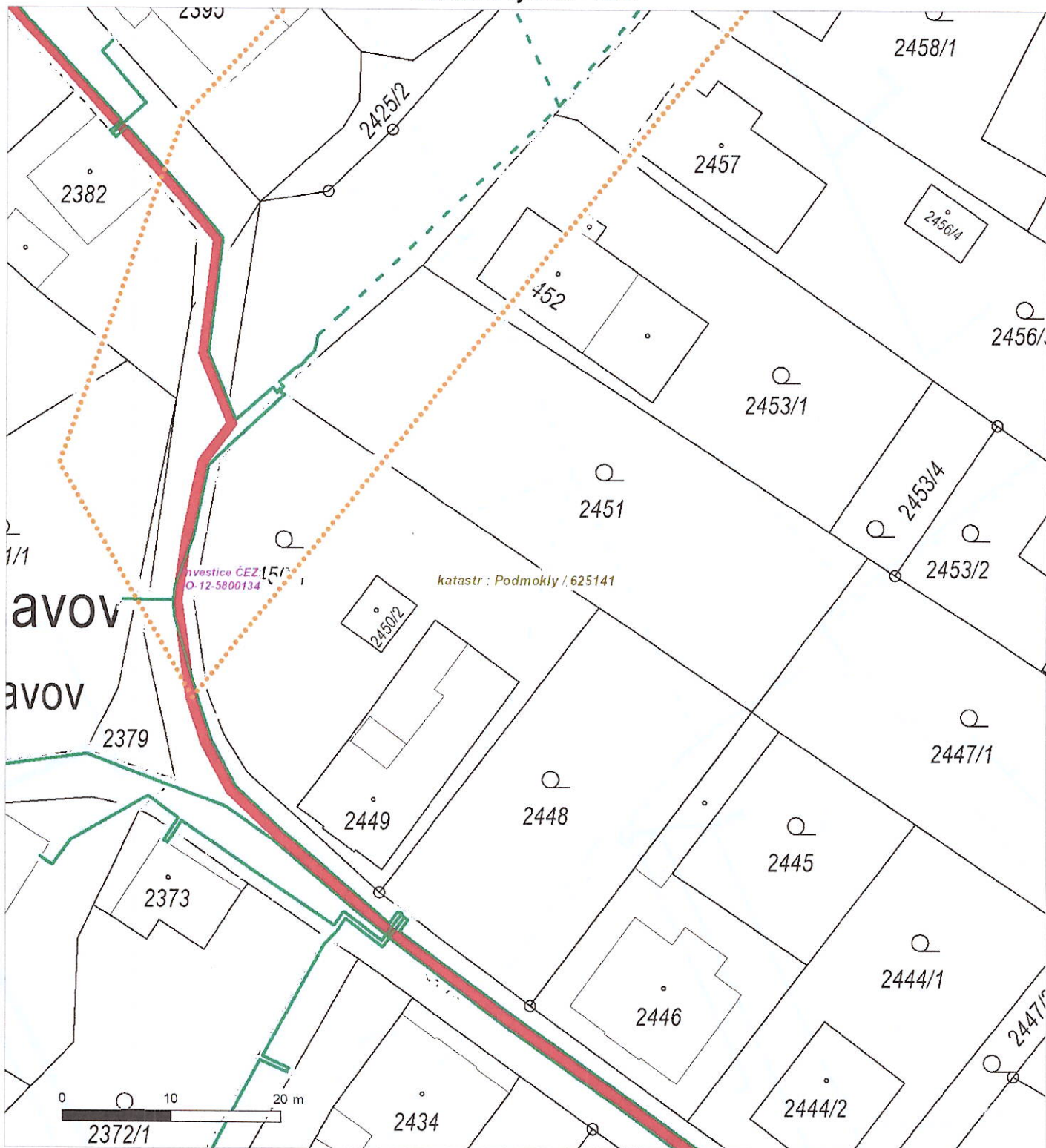


Není-li zobrazena katastrální mapa, zadejte žádost znovu. Katastrální mapa je generována prostřednictvím externí WMS služby, jejíž provoz nezajišťuje společnost ČEZ Distribuce, a. s.

Platí pouze se sdělením číslo 0101807863.

Zakreslené polohy zařízení v příloze jsou pouze informativní.

Situační výkres - list 7

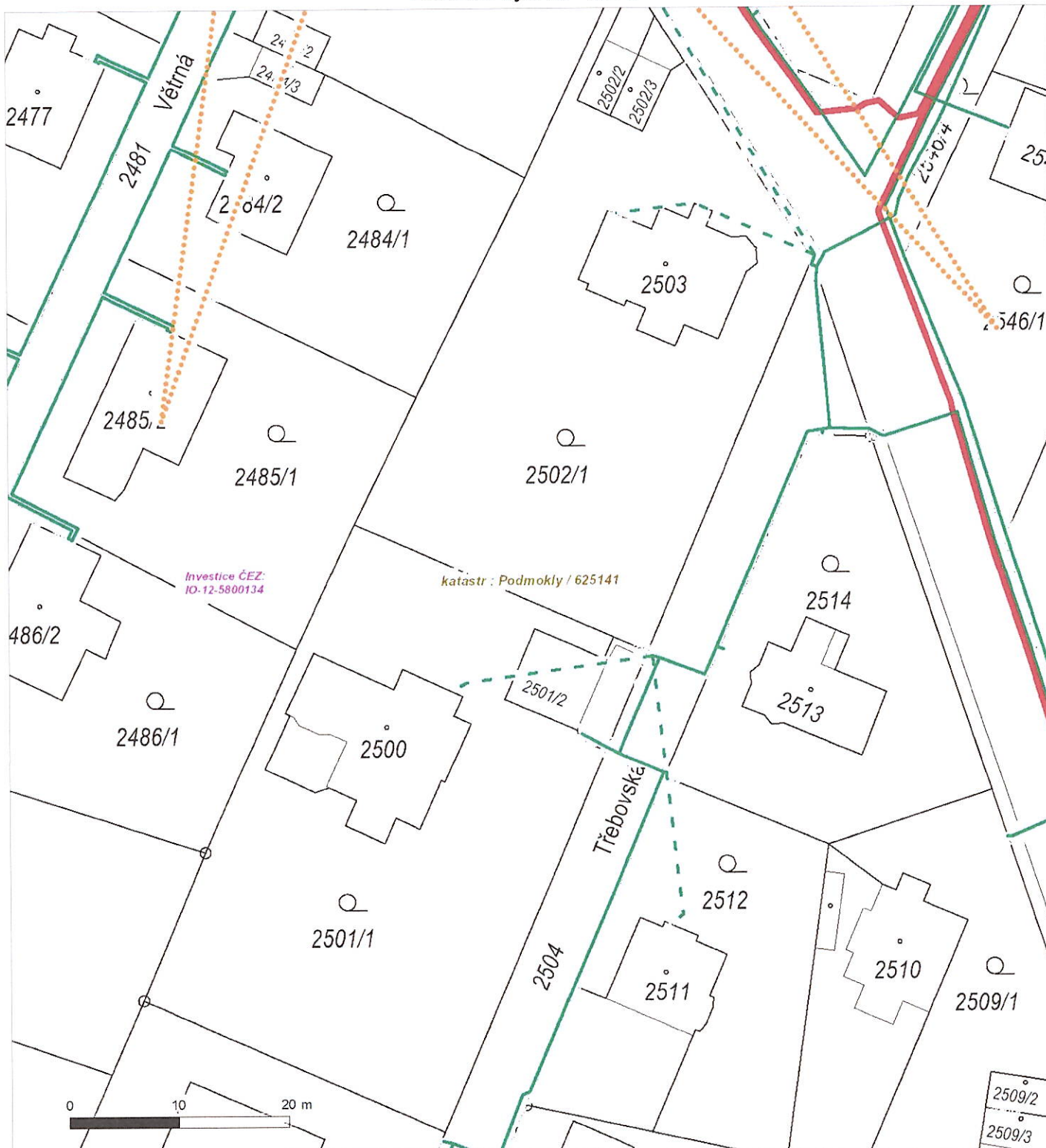


Není-li zobrazena katastrální mapa, zadejte žádost znovu. Katastrální mapa je generována prostřednictvím externí WMS služby, jejíž provoz nezajišťuje společnost ČEZ Distribuce, a. s.

Platí pouze se sdělením číslo 0101807863.

Zakreslené polohy zařízení v příloze jsou pouze informativní.

Situační výkres - list 8



Není-li zobrazena katastrální mapa, zadejte žádost znovu. Katastrální mapa je generována prostřednictvím externí WMS služby, jejíž provoz nezajišťuje společnost ČEZ Distribuce, a. s.





ŽADATEL

V A M A s.r.o.

NAŠE ZNAČKA
0700603633

VYŘIZUJE / LINKA

VYŘÍZENO DNE
12.09.2022

Sdělení o existenci komunikačního vedení společnosti ČEZ ICT Services, a. s.

Název akce: Úprava sítě VO - Děčín - Václavov, ul. Ptačí, U Rybníka

Účel: Ohlášení stavby

Vážený zákazníku,
dovolujeme si reagovat na Vaši žádost číslo 0700603633 ze dne 12.09.2022, která se týkala sdělení o existenci komunikačního zařízení na Vámi určeném zájmovém území.

Dle vědomí společnosti ČEZ ICT Services, a. s., se na Vámi vymezeném zájmovém území:
nenachází komunikační zařízení v majetku společnosti ČEZ ICT Services, a. s.

Zároveň si Vás dovoluujeme upozornit, že není vyloučeno, že se ve Vámi vymezeném zájmovém území nachází jiné zařízení, které není v majetku společnosti ČEZ ICT Services, a. s.

Toto sdělení je platné do 12.09.2023.

V souvislosti s výše uvedeným si Vás dovoluujeme upozornit, že sdělení o existenci či neexistenci sítě představuje skutečnosti tvořící obchodní tajemství společnosti ČEZ ICT Services, a. s. Poskytnuté informace jsou dále také důvěrnými informacemi společnosti ČEZ ICT Services, a. s. Z výše uvedených důvodů si Vás proto společnost ČEZ ICT Services, a. s., dovoluje upozornit, že s poskytnutými informacemi je potřeba nakládat dle platných právních předpisů, v opačném případě se vystavujete postihu ve smyslu platné právní úpravy. V této souvislosti si Vás dovoluujeme rovněž upozornit, že požadované informace nesmí být předány, sděleny, využity, zpřístupněny, či jiným způsobem postoupeny na jakoukoli třetí osobu bez předchozího prokazatelného souhlasu společnosti ČEZ ICT Services, a. s. Informace o existenci sítě mohou být využity pouze pro účel, pro který byly vyžádány.

ČEZ ICT Services, a. s.

Praha, Praha 4
Duhová 1531/3
PSČ 140 53
IČ: 26470411

Přílohy

Situační výkres zájmového území

ČEZ ICT Services, a. s.

Duhová 1531/3, 140 53 Praha 4 | tel.: 841 842 843 | IČ: 26470411, DIČ: CZ26470411
e-mail: servicedesk@cez.cz, www.cez.cz/cez-ict-services | zapsána v obchodním rejstříku
vedeném Městským soudem v Praze, oddíl B, vložka 7309





Platí pouze se sdělením číslo 0700603633.

Zakreslené polohy zařízení v příloze jsou pouze informativní.

Situační výkres zájmového území



LEGENDA

- | | |
|---|---|
|  Nadzemní optické vedení |  Radioreléový spoj vzduch |
|  Podzemní optické vedení |  Zájmové území |
|  Nadzemní metalické vedení |  Hranice katastrálního území |
|  Podzemní metalické vedení | |



ŽADATEL
V A M A s.r.o.

NAŠE ZNAČKA
0201466300

VYŘIZUJE / LINKA

VYŘÍZENO DNE
12.09.2022

Sdělení o existenci komunikačního vedení společnosti Telco Pro Services, a. s.

Název akce: Úprava sítě VO - Děčín - Václavov, ul. Ptačí, U Rybníka

Účel: Ohlášení stavby

Vážený zákazníku,
dovolujeme si reagovat na Vaši žádost číslo 0201466300 ze dne 12.09.2022, která se týkala sdělení o existenci komunikačního zařízení na Vámi určeném zájmovém území.

Dle vědomí společnosti Telco Pro Services, a. s., se na Vámi vymezeném zájmovém území:
nenachází komunikační zařízení v majetku společnosti Telco Pro Services, a. s.

Zároveň si Vás dovoluujeme upozornit, že není vyloučeno, že se ve Vámi vymezeném zájmovém území nachází jiné zařízení, které není v majetku společnosti Telco Pro Services, a. s.

Toto sdělení je platné do 12.09.2023.

V souvislosti s výše uvedeným si Vás dovoluujeme upozornit, že sdělení o existenci či neexistenci sítě představuje skutečnosti tvořící obchodní tajemství společnosti Telco Pro Services, a. s. Poskytnuté informace jsou dále také důvěrnými informacemi společnosti Telco Pro Services, a. s. Z výše uvedených důvodů si Vás proto společnost Telco Pro Services, a. s., dovoluje upozornit, že s poskytnutými informacemi je potřeba nakládat dle platných právních předpisů, v opačném případě se vystavujete postihu ve smyslu platné právní úpravy. V této souvislosti si Vás dovoluujeme rovněž upozornit, že požadované informace nesmí být předány, sděleny, využity, zpřístupněny, či jiným způsobem postoupeny na jakoukoli třetí osobu bez předchozího prokazatelného souhlasu společnosti Telco Pro Services, a. s. Informace o existenci sítě mohou být využity pouze pro účel, pro který byly vyžádány.

S pozdravem

Telco Pro Services, a. s.

Praha, Praha 4
Duhová 1531/3
PSČ 140 00
IČ: 29148278

Přílohy

Situační výkres zájmového území

Telco Pro Services, a. s.

Duhová 1531/3, 140 00 Praha 4 | tel.: 910 70 70 70 | IČ: 29148278, DIČ: CZ29148278
e-mail: servicedesk@cez.cz, www.cez.cz/tps | zapsána v obchodním rejstříku vedeném
Městským soudem v Praze, oddíl B, vložka 18830

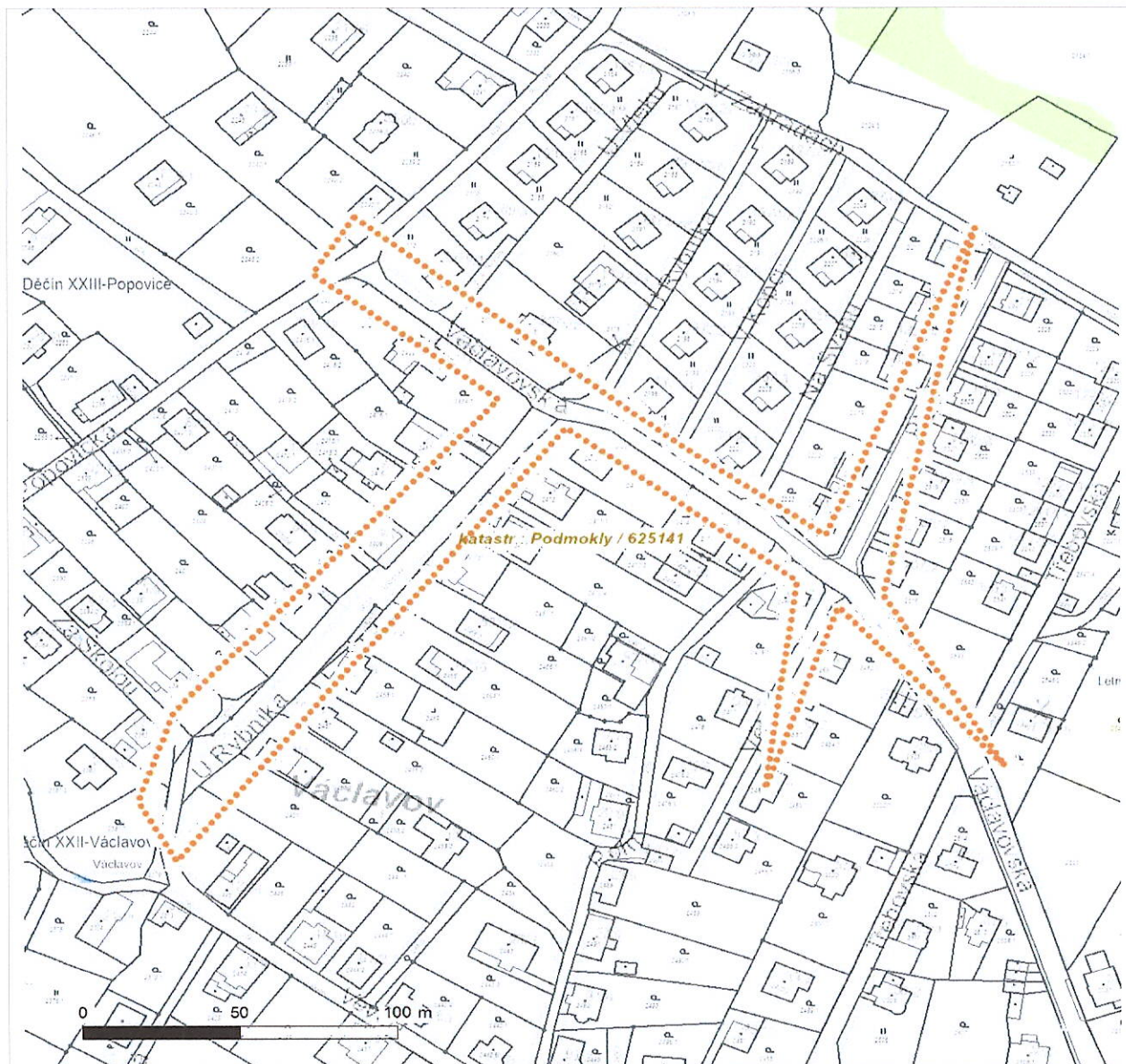




Platí pouze se sdělením číslo 0201466300.

Zakreslené polohy zařízení v příloze jsou pouze informativní.

Situační výkres zájmového území



LEGENDA

- | | |
|---------------------------|-----------------------------|
| Nadzemní optické vedení | Radioreléový spoj vzduch |
| Podzemní optické vedení | Zájmové území |
| Nadzemní metalické vedení | Hranice katastrálního území |
| Podzemní metalické vedení | |



**VYJÁDŘENÍ O EXISTENCI SÍTĚ ELEKTRONICKÝCH KOMUNIKACÍ
společnosti CETIN a.s.
(„Vyjádření“)**

**A VŠEOBECNÉ PODMÍNKY OCHRANY SÍTĚ ELEKTRONICKÝCH KOMUNIKACÍ
společnosti CETIN a.s.
(„Všeobecné podmínky ochrany SEK“)**

toto Vyjádření a Všeobecné podmínky ochrany SEK je vydané dle ustanovení § 101 zákona č. 127/2005 Sb., o elektronických komunikacích a o změně některých souvisejících zákonů, v platném znění („**Zákon o elektronických komunikacích**“), a dle ustanovení § 161 zákona č. 183/2006 Sb., o územním plánování a stavebním řádu, v platném znění („**Stavební zákon**“), a dle příslušných ustanovení zákona č. 89/2012 Sb., občanského zákoníku, v platném znění („**Občanský zákoník**“)

Číslo jednací: 772133/22

Číslo žádosti: 0122 039 801 („Žádost“)

Název akce („Stavba“)	Úprava sítě VO - Děčín - Václavov, ul. Ptačí, U Rybníka	
Důvod vydání Vyjádření („Důvod vyjádření“)	Ohlášení stavby	
Žadatel	V A M A s.r.o.	
Stavebník	Statutární město Děčín, Mírové nám. 1175/5, Děčín, 40502	
Zájmové území	Okres	Děčín
	Obec	Děčín
	Kat. území / č. parcely	Podmokly
Platnost Vyjádření	13. 9. 2024 („Den konce platnosti Vyjádření“)	

Žadatel Žádostí určil a vyznačil Zájmové území, jakož i určil Důvod Vyjádření.

Na základě určení a vyznačení Zájmového území Žadatelem a na základě určení Důvodu Vyjádření vydává společnost CETIN a.s. následující Vyjádření:

Dojde ke střetu se sítí elektronických komunikací (dále jen „SEK“) společnosti a.s.

- (I) Na Žadatelem určeném a vyznačeném Zájmovém území se vyskytuje SEK společnosti CETIN a.s.;
- (II) Společnost CETIN a.s. **za podmínky splnění bodu (III)** tohoto Vyjádření **souhlasí**, aby Stavebník a/nebo Žadatel, je-li Stavebníkem v Zájmovém území vyznačeném v Žádosti, provedl Stavbu a/nebo činnosti povolené příslušným správním rozhodnutím vydaným dle Stavebního zákona;
- (III) Stavebník a/nebo Žadatel, je-li Stavebníkem, je povinen
 - (i) dodržet tyto níže uvedené podmínky, které byly stanovené POS, tak jak je tento označen ve Všeobecných podmínkách ochrany SEK

Číslo jednací: 772133/22

Číslo žádosti: 0122 039 801

- V oblasti stavby se nachází naše ochranné pásmo vedení SEK, které požadujeme respektovat a chránit před poškozením. V ochranném pásmu našeho vedení, nesmí dojít ke snížení, či zvýšení stávající nivelety terénu. V místě kolize stavby s naším vedením požadujeme dodržet ČSN 736005, 736006.

Sloupové stožáry VO nesmí být uloženy na vedení SEK, tato kabelová vedení musí být uložena do plastových chrániček a pokud to bude možné, stranově uložena mimo základ stožáru VO.

Veškeré práce v ochranném pásmu našeho vedení musí být prováděny pouze ručně tak, jak je požadováno ve výše uvedeném Vyjádření o existenci SEK. Vytýčení naší kabelové trasy v místě stavby, bude provedeno na základě objednávky stavebníka dodavatelem uvedeným ve Vyjádření o existenci SEK.

Před záhozem a při každé kolizi stavby s naším vedením požadujeme přizvat k jeho kontrole (pana Davida Mrnku, tel.: 720034270). O provedené kontrole bude naším pracovníkem proveden zápis do stavebního deníku, který bude kontrolován při kolaudačním řízení stavby;

a

(ii) řídit se Všeobecnými podmínkami ochrany SEK, které jsou nedílnou součástí Vyjádření;

- (IV) Pro případ, že bude nezbytné přeložení SEK, zajistí vždy takové přeložení SEK její vlastníci, společnost CETIN a.s. Stavebník, který vyvolal překládku SEK je dle ustanovení § 104 odst. 17 Zákona o elektronických komunikacích povinen uhradit společnosti CETIN a.s. veškeré náklady na nezbytné úpravy dotčeného úseku SEK, a to na úrovni stávajícího technického řešení;

- (V) Pro účely přeložení SEK dle bodu (IV) tohoto Vyjádření je Stavebník povinen uzavřít se společností CETIN a.s. Smlouvu o realizaci překládky SEK.

Vyjádření je platné pouze pro Zájmové území určené a vyznačené Žadatelem, jakož i pro Důvod Vyjádření stanovený a určený Žadatelem v Žádosti.

Vyjádření pozbývá platnosti i) v Den konce platnosti Vyjádření, ii) změnou rozsahu Zájmového území či změnou Důvodu Vyjádření uvedeného v Žádosti a/nebo iii) jakýmkoliv porušením kterékoliv povinnosti stanovené Všeobecnými podmínkami ochrany SEK, to vše v závislosti na tom, která ze skutečností rozhodná pro pozbytí platnosti Vyjádření nastane nejdříve.

Společnost CETIN a.s. vydáním tohoto Vyjádření poskytla Žadateli pro Žadatelem určené a vyznačené Zájmové území veškeré informace o SEK dostupné společnosti CETIN a.s. ke dni podání Žádosti.

Ze strany společnosti CETIN a.s. může v některých případech docházet ke zpracování Vašich osobních údajů. Ke zpracování Vašich osobních údajů dochází vždy v souladu s platnými právními předpisy. Konkrétní zásady a podmínky zpracování osobních údajů společností CETIN a.s. jsou dostupné na stránce <https://www.cetin.cz/zasady-ochrany-osobnich-udaju>.

V případě dotazů k Vyjádření kontaktujte prosím asistenční linku 238 461 111.

Přílohami Vyjádření jsou:

- *Všeobecné podmínky ochrany SEK*
- *Informace k vytýčení SEK ve vlastnictví společnosti CETIN a.s.*
- *Situační výkres (obsahuje Zájmové území určené a vyznačené Žadatelem a výřezy účelové mapy SEK)*

Číslo jednací: 772133/22

Číslo žádosti: 0122 039 801

Vyjádření vydala společnost **CETIN a.s.** dne: 13. 9. 2022.



CETIN a.s.
Českomoravská 2510/19, Libeň
190 00 Praha 9
DIČ: CZ04084063

102

VŠEOBECNÉ PODMÍNKY OCHRANY SÍTĚ ELEKTRONICKÝCH KOMUNIKACÍ společnosti CETIN a.s.**1. PLATNOST VŠEOBECNÝCH PODMÍNEK**

- i) Tyto Všeobecné podmínky ochrany sítě elektronických komunikací (dále jen „VPOSEK“) tvoří součást Vyjádření (jak je tento pojem definován níže v článku 2 VPOSEK).
- ii) V případě rozporu mezi Vyjádřením a těmito VPOSEK mají přednost ustanovení Vyjádření, pokud není těmito VPOSEK stanoveno jinak.

2. DEFINICE

Níže uvedené termíny, jsou-li použity v těchto VPOSEK a uvozeny velkým písmenem, mají následující význam:

„**CETIN**“ znamená CETIN a.s. se sídlem Českomoravská 2510/19, Libeň, 190 00 Praha 9, IČO: 04084063, zapsaná v obchodním rejstříku vedeném Městským soudem v Praze pod spz. B 20623;

„**Den**“ je kalendářní den;

„**Kabelovod**“ podzemní zařízení sestávající se z tělesa Kabelovodu a kabelových komor, sloužící k zatahování kabelů a ochranných trubek;

„**Občanský zákoník**“ znamená zákon č. 89/2012 Sb., občanský zákoník, ve znění pozdějších předpisů;

„**POS**“ je zaměstnanec společnosti CETIN, pověřený ochranou sítě, David Mrnka, tel.: 720 034 270, e-mail: david.mrnka@cetin.cz;

„**Pracovní den**“ znamená Den, který není v České republice dnem pracovního klidu nebo státem uznaným svátkem;

„**Příslušné požadavky**“ znamená jakýkoli a každý příslušný právní předpis, vč. technických norem, nebo normativní právní akt veřejné správy či samosprávy, nebo jakékoli rozhodnutí, povolení, souhlas nebo licenci, včetně podmínek, které s ním souvisí;

„**Překládka**“ je stavba spočívající ve změně trasy vedení SEK ve vlastnictví CETIN nebo přemístění zařízení SEK ve vlastnictví CETIN; Stavebník, který Překládku vyvolal, je dle ustanovení § 104 odst. 17 Zákona o elektronických komunikacích povinen uhradit společnosti CETIN veškeré náklady na nezbytné úpravy dotčeného úseku SEK, a to na úrovni stávajícího technického řešení;

„**SEK**“ je síť elektronických komunikací ve vlastnictví CETIN;

„**Stavba**“ je stavba a/nebo činnost ve vztahu, k níž bylo vydáno Vyjádření, a je prováděna Stavebníkem a/nebo Žadatelem v souladu s Příslušnými požadavky, povolená příslušným správním rozhodnutím vydaným dle Stavebního zákona;

„**Stavebník**“ je osoba takto označená ve Vyjádření;

„**Stavební zákon**“ je zákon č. 183/2006 Sb., o územním plánování a stavebním řádu;

„**Vyjádření**“ je vyjádření o existenci sítě elektronických komunikací vydané společností CETIN dne 13. 9. 2022 pod č.j 772133/22;

„**Zájmové území**“ je území označené Žadatelem a/nebo Stavebníkem v Žádosti;

„**Situační výkres**“ je výkres, který je přílohou Vyjádření a obsahuje Zájmové území určené a vyznačené Žadatelem v Žádosti a výřezy účelové mapy SEK;

„**Zákon o elektronických komunikacích**“ je zákon č. 127/2005 Sb., o elektronických komunikacích a o změně některých souvisejících zákonů, ve znění pozdějších předpisů;

„**Žadatel**“ je osoba takto označená ve Vyjádření.

„**Žádost**“ je žádost, kterou Žadatel a/nebo Stavebník požádal CETIN o vydání Vyjádření.

3. PLATNOST A ÚČINNOST VPOSEK

Tyto VPOSEK jsou platné a účinné Dnem odeslání Vyjádření na i) adresu elektronické pošty Stavebníka a/nebo Žadatele uvedenou v Žádosti nebo ii) adresu pro doručení prostřednictvím poštovní přepravy uvedenou Stavebníkem a/nebo Žadatelem v Žádosti.

4. OBECNÁ PRÁVA A POVINNOSTI STAVEBNÍKA A/NEBO ŽADATELE

- (i) Stavebník, Žadatel je výslovně srozuměn s tím, že SEK je veřejně prospěšným zařízením, byla zřízena ve veřejném zájmu a je chráněna Příslušnými požadavky.
- (ii) SEK je chráněna ochranným pásmem, jehož rozsah je stanoven (a) ustanovením § 102 Zákona o elektronických komunikacích a/nebo (b) právními předpisy účinnými před Zákonem o elektronických komunikacích, není-li Příslušnými požadavky stanoveno jinak.
- (iii) Stavebník, Žadatel nebo jím pověřená třetí osoba, je povinen při provádění Stavby nebo jiných prací, při odstraňování havárií a projektování staveb, řídit se Příslušnými požadavky, správnou praxí v oboru stavebnictví a technologickými postupy a je povinen učinit veškerá nezbytná opatření vyžadovaná Příslušnými požadavky k ochraně SEK před poškozením. Povinnosti dle tohoto odstavce má Stavebník rovněž ve vztahu k SEK, které se nachází mimo Zájmové území.
- (iv) Při zjištění jakéhokoliv rozporu mezi údaji v Situačním výkresu, který je přílohou Vyjádření a skutečným stavem, je Stavebník a/nebo Žadatel povinen bez zbytečného odkladu, nejpozději Den následující po zjištění takové skutečnosti, zjištěný rozpor oznámit POS.
- (v) Stavebník, Žadatel nebo jím pověřená třetí osoba, je povinen každé poškození či krádež SEK bezodkladně, nejpozději Den následující po zjištění takové skutečnosti, oznámit takovou skutečnost dohledovému centru společnosti CETIN na telefonní číslo +420 238 464 190.
- (vi) Bude-li Stavebník, Žadatel nebo jím pověřená třetí osoba na společnosti CETIN požadovat, aby se jako účastník správního řízení, pro jehož účely bylo toto Vyjádření vydáno, vzdala práva na odvolání proti rozhodnutí vydanému ve správním řízení, je oprávněn kontaktovat POS.

5. POVINNOSTI STAVEBNÍKA PŘI PŘÍPRAVĚ STAVBY

- (i) Při projektování Stavby je Stavebník povinen zajistit, aby projektová dokumentace Stavby (i) zohledňovala veškeré požadavky na ochranu SEK vyplývající z Příslušných požadavků, zejména ze Zákona o elektronických komunikacích a Stavebního zákona, (ii) respektovala správnou praxi v oboru stavebnictví a technologické postupy a (iii) umožňovala, aby i po provedení a umístění Stavby dle takové projektové dokumentace byla společnost CETIN, jako vlastník SEK schopna bez jakýkoliv omezení a překážek provozovat SEK, provádět údržbu a opravy SEK.
- (ii) Nebude-li možné projektovou dokumentaci zajistit některý, byť i jeden z požadavků dle předchozího odstavce (i) a/nebo umístění Stavby by mohlo způsobit, že nebude naplněn některý, byť i jeden z požadavků dle předchozího odstavce (i), vyvolá Stavebník Překládku.
- (iii) Při projektování Stavby, která se nachází nebo je u ní zamýšleno, že se bude nacházet v ochranném pásmu radiových tras společnosti CETIN a překračuje výšku 15 m nad zemským povrchem, a to včetně dočasných objektů zařízení staveniště (jeřáby, konstrukce, atd.) je Stavebník povinen písemně kontaktovat POS za účelem získání konkrétního stanoviska a podmínek k ochraně radiových tras společnosti CETIN a pro určení, zda Stavba vyvolá Překládku. Ochranné pásmo radiových tras v šíři 50m je zakresleno do situačního výkresu, který je součástí tohoto Vyjádření.

VŠEOBECNÉ PODMÍNKY OCHRANY SÍTĚ ELEKTRONICKÝCH KOMUNIKACÍ společnosti CETIN a.s.

- (iv) Pokud se v Zájmovém území nachází podzemní silové vedení (NN) ve vlastnictví společnosti CETIN, je Stavebník povinen ve vztahu k projektové dokumentaci zajistit totéž, co je uvedeno pod písm (i) tohoto článku 5, přičemž platí, že Stavebník vyvolá Překládku v případech uvedených pod písm (ii) tohoto článku 5.
- (v) Stavebník je povinen při projektování Stavby, která je stavbou (a) zařízení silových elektrických sítí (VN, VVN a ZVVN) a/nebo (b) trakčních vedení, provést výpočet či posouzení rušivých vlivů na SEK, zpracovat ochranná opatření, to vše dle a v souladu s Příslušnými požadavky. Stavebník je povinen nejpozději třicet (30) Dnů před podáním žádosti o vydání příslušného správního rozhodnutí k umístění Stavby dle Stavebního zákona předat POS výpočet či posouzení rušivých vlivů na SEK a zpracovaná ochranná opatření.
- (vi) Je-li Stavba v souběhu s Kabelovodem, nebo Kabelovod kříží, je Stavebník povinen nejpozději ke Dni, ke kterému započne se zpracováním projektové dokumentace ke Stavbě, oznámit POS a projednat s POS (a) veškeré případy, kdy trajektorie podvrtná a protlaků budou vedeny ve vzdálenosti menší, než je 1,5 m od Kabelovodu a (b) jakékoliv výkopové práce, které budou nebo by mohly být vedeny v úrovni či pod úrovní Kabelovodu nebo kabelové komory.
- (vii) Je-li Stavba umístěna nebo má být umístěna v blízkosti Kabelovodu, ve vzdálenosti menší, než jsou 2 m nebo kříží-li Stavba Kabelovod ve vzdálenosti menší, než je 0,5 m nad nebo kdekoli pod Kabelovodem, je Stavebník povinen předložit POS k posouzení zakreslení Stavby v příčných řezech, přičemž do příčného řezu je Stavebník rovněž povinen zakreslit profil kabelové komory.

6. POVINNOSTI STAVEBNÍKA PŘI PROVÁDĚNÍ STAVBY

- (i) Stavebník je před započátkem jakýchkoliv zemních prací ve vztahu ke Stavbě povinen vyznačit trasu SEK na terénu dle Příslušných požadavků a dle Stavebního zákona. S vyznačenou trasou SEK je Stavebník povinen seznámit všechny osoby, které budou anebo by mohly zemní práce ve vztahu ke Stavbě provádět. V případě porušení této povinnosti bude Stavebník odpovědný společnosti CETIN za náklady a škody, které porušením této povinnosti společnosti CETIN vzniknou a je povinen je společností CETIN uhradit.
- (ii) Pět (5) Pracovních dní před započátkem jakýchkoliv prací ve vztahu ke Stavbě je Stavebník povinen oznámit společnost CETIN, že zahájí práce či činnosti ve vztahu ke Stavbě. Písemné oznámení dle předchozí věty zašle Stavebník na adresu elektronické pošty POS a bude obsahovat minimálně číslo jednací Vyjádření a kontaktní údaje Stavebníka.
- (iii) Stavebník je povinen zabezpečit a zajistit SEK proti mechanickému poškození, a to zpravidla dočasným umístěním silničních betonových panelů nad kabelovou trasou SEK. Do doby, než je zajištěna a zabezpečena ochrana SEK proti mechanickému poškození, není Stavebník oprávněn přejíždět vozidly nebo stavební mechanizací kabelovou trasu SEK. Při přepravě vysokých nákladů nebo při projíždění stroji, vozidly či mechanizací pod nadzemním vedením SEK je Stavebník povinen prověřit, zda výška nadzemního vedení SEK je dostatečná a umožňuje spolehlivý a bezpečný způsob přepravy nákladu či průjezdu strojů, vozidel či mechanizace.
- (iv) Při provádění zemních prací v blízkosti SEK je Stavebník povinen postupovat tak, aby nedošlo ke změně hloubky uložení nebo prostorového uspořádání SEK. V místech, kde SEK vystupuje ze země do budovy, rozváděče, na sloup apod. je Stavebník povinen vykonávat zemní práce se zvýšenou mírou opatrnosti, výkopové práce v blízkosti sloupů nadzemního vedení SEK je Stavebník povinen provádět v takové vzdálenosti od sloupů nadzemního vedení SEK,

- která je dostatečná k tomu, aby nedošlo nebo nemohlo dojít k narušení stability sloupu nadzemního vedení SEK. Stavebník je povinen zajistit, aby jakoukoliv jeho činností nedošlo bez souhlasu a vědomí společnosti CETIN (a) ke změně nivelety terénu, a/nebo (b) k výsadbě trvalých porostů, a/nebo (c) ke změně rozsahu a změně konstrukce zpevněných ploch. Pokud došlo k odkrytí SEK, je Stavebník povinen SEK po celou dobu odkrytí náležitě zabezpečit proti prověšení, poškození a odcizení.
- (v) Zjistí-li Stavebník kdykoliv během provádění prací ve vztahu ke Stavbě jakýkoliv rozpor mezi údaji v projektové dokumentaci a skutečností, je povinen bezodkladně přerušit práce a oznámit zjištěný rozpor na adresu elektronické pošty POS. Stavebník není oprávněn pokračovat v pracích ve vztahu ke Stavbě do doby, než získá písemný souhlas POS s pokračováním prací.
- (vi) Stavebník není bez předchozího písemného souhlasu společnosti CETIN oprávněn manipulovat s kryty kabelových komor, jakkoliv zakrývat vstupy do kabelových komor, a to ani dočasně, vstupovat do kabelových komor, jakkoliv manipulovat s případně odkrytými prvky SEK či s jakýmkoliv jiným zařízením se SEK souvisejícím. Rovněž bez předchozího písemného souhlasu společnosti CETIN není Stavebník oprávněn umístit nad trasou Kabelovodu jakoukoliv jinou síť technické infrastruktury v podélném směru.
- (vii) Byla-li v souladu s Vyjádřením a těmito VPOSEK odkryta SEK je Stavebník povinen tři (3) Pracovní dny před zakrytím SEK písemně oznámit POS zakrytí SEK a vyzvat ho ke kontrole před zakrytím. Oznámení Stavebníka dle předchozí věty musí obsahovat minimálně předpokládaný Den zakrytí, číslo jednací Vyjádření a kontaktní údaje Stavebníka. Stavebník není oprávněn provést zakrytí do doby, než získá písemný souhlas POS se zakrytím.

7. ROZHODNÉ PRÁVO

Vyjádření a VPOSEK se řídí českým právem, zejména Občanským zákoníkem, Zákonem o elektronických komunikacích a Stavebním zákonem. Veškeré spory z Vyjádření či VPOSEK vyplývající budou s konečnou platností řešeny u příslušného soudu České republiky.

8. PÍSEMNÝ STYK

Písemným stykem či pojmem „písemně“ se pro účely Vyjádření a VPOSEK rozumí předání zpráv jedním z těchto způsobů:

- v listinné podobě;
- e-mailovou zprávou se zaručeným elektronickým podpisem dle zák. č. 227/2000 Sb., o elektronickém podpisu a o změně některých dalších zákonů (zákon o elektronickém podpisu), ve znění pozdějších předpisů;

9. ZÁVĚREČNÁ USTANOVENÍ

- (i) Stavebník, Žadatel nebo jím pověřená třetí osoba je počínaje Dnem převzetí Vyjádření povinen užít informace a data uvedená ve Vyjádření pouze a výhradně k účelu, pro který mu byla tato poskytnuta. Stavebník, Žadatel nebo jím pověřená třetí osoba není oprávněn informace a data rozmnožovat, rozšiřovat, pronajímat, půjčovat či jinak umožnit jejich užívání třetí osobou bez předchozího písemného souhlasu společnosti CETIN.
- (ii) Pro případ porušení kterékoliv z povinností Stavebníka, Žadatele nebo jím pověřené třetí osoby, založené Vyjádřením /nebo těmito VPOSEK je Stavebník, Žadatel či jím pověřená třetí osoba odpovědný za veškeré náklady a škody, které společnosti CETIN vzniknou porušením povinností Stavebníka, Žadatele nebo jím pověřené třetí osoby.

Číslo jednací: 772133/22

Číslo žádosti: 0122 039 801

Informace k vytyčení *SEK*

V případě požadavku na vytyčení *PVSEK* společnosti *CETIN a.s.* se, prosím, obračejte na společnosti uvedené níže.

CETIN a.s. - středisko Čechy sever

se sídlem: Českomoravská 2510/19, Libeň, 190 00 Praha 9
IČ: 04084063 DIČ: CZ04084063
kontakt: tel: 238463111 obslužná doba po-pa 7 - 15 hod

COM PLUS CZ, a.s.

se sídlem: Nad Krocínkou 317/48, 190 00 Praha 9
IČ: 25772104 DIČ: CZ 25772104
kontakt: Help Desk, tel.: 472702123, mobil: 724150190, e-mail: helpdesk@complus.cz
Daniel Vondráček, mobil: 606610895, e-mail: daniel.vondracek@complus.cz

Ing. Václav Hlavatý

se sídlem: V Lukách 2162, 269 01 Rakovník
IČ: 44255501 DIČ:
kontakt: Ing. Václav Hlavatý, mobil: 606632506, e-mail: dobrahlava@seznam.cz

SITEL, spol. s r.o.

se sídlem: Baarova 957/15, 140 00 Praha 4
IČ: 44797320 DIČ: CZ 44797320
kontakt: Jiří Jedlička, mobil: 602 297 018, e-mail: jjedlicka@sitel.cz

Telkont s.r.o.

se sídlem: U Pivovaru 136, 415 01 Teplice
IČ: 25467069 DIČ: CZ 25467069
kontakt: Petr Pojer, tel.: 417539888, mobil: 605298762, e-mail: pojer@telkont.cz


TEMO-TELEKOMUNIKACE, a.s.

se sídlem: U Záběhlického zámku 233/15, 106 00 Praha 10
IČ: 25740253 DIČ: CZ25740253
kontakt: Michal Nun, mobil: 601 378 578, vytyceni@temo.cz

TETA s.r.o.

se sídlem: Klíšská 977/77, 400 01 Ústí nad Labem
IČ: 47785781 DIČ: CZ 47785781
kontakt: Rostislav Zumr, mobil: 605200035, e-mail: spravasiti@teta.eu
Jiří Smíšek, mobil: 605200027, e-mail: spravasiti@teta.eu

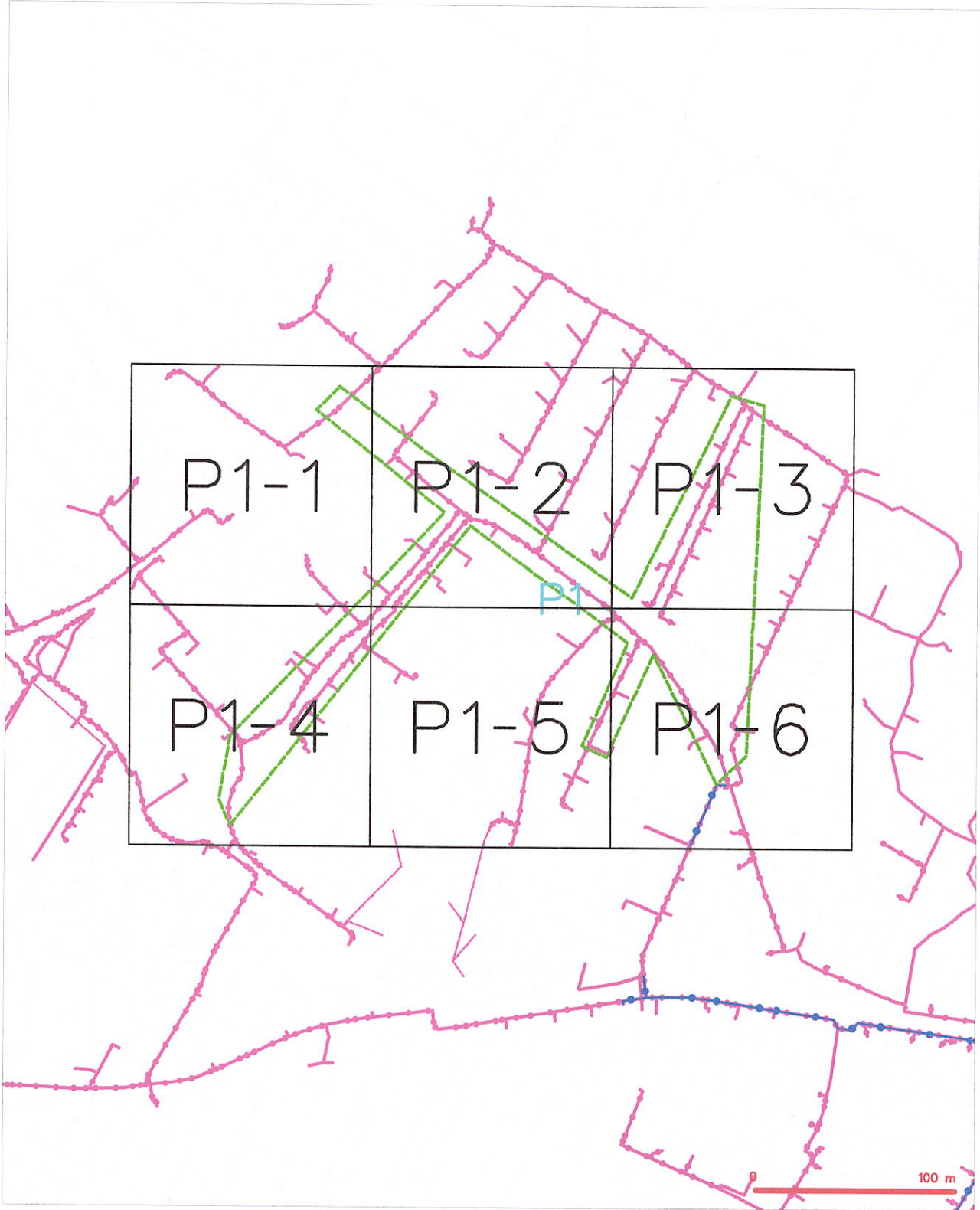
SITUAČNÍ VÝKRES - ZÁJMOVÉ ÚZEMÍ



LEGENDA
--- hranice zájmového území v vyjádření

Kal
CETIN a.s.
Českomoravská 2510/19, Libeň
190 00 Praha 9
DIČ: C 704084063
102

SITUAČNÍ VÝKRES - POLYGON 1



LEGENDA

- | | | | | | |
|--|--|--|--|--|---|
| | hranice záměrného územního systému | | rozměry příště optického kabelu, HDPE trubky | | říční koryto, odřezávek a metelického kablu |
| | hranice území a jeho příslušenství ČETIS | | rozměry příště metelického kablu | | rozřezávek a příště optického kablu |
| | záměry příště metelického kablu | | záměry příště optického kablu, HDPE trubky | | rozřezávek a příště metelického kablu |
| | rozřezávek optického a metelického kablu | | rozměry příště metelického kablu | | rozřezávek a příště optického kablu |
| | rozřezávek optického kablu | | rozřezávek optického kablu | | rozřezávek optického kablu |
| | rozřezávek optického kablu | | rozřezávek optického kablu | | rozřezávek optického kablu |

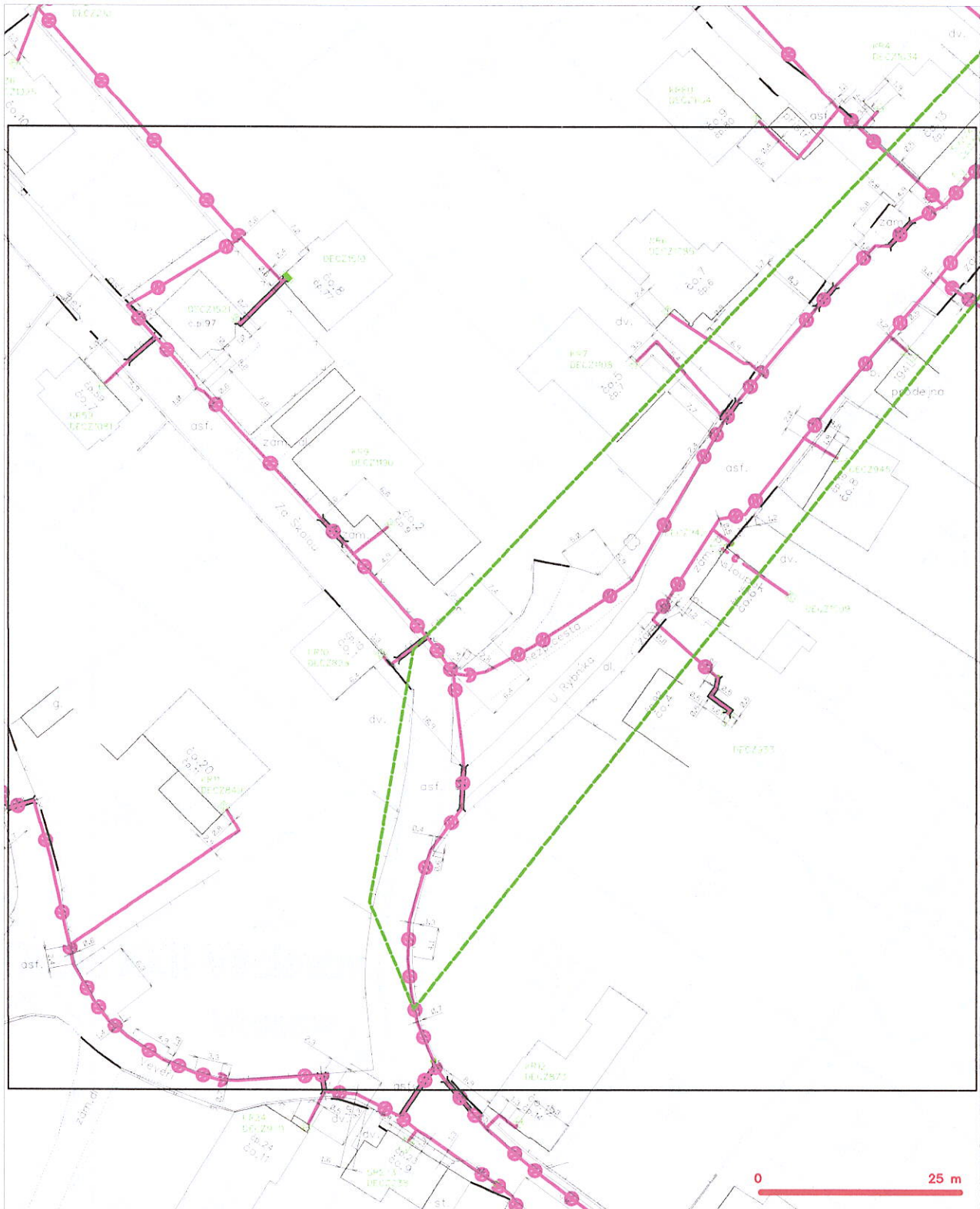
SITUAČNÍ VÝKRES - POLYGON 1, list kladu P1-2



LEGENDA

- hranice pozemkové území v území
- 50 přepážka, území s 50 přepážkou (ČZTIV)
- záměrný průběh metroliniové tratě
- záměrný průběh odpočetního kábelu, HDPE trubky nebo kábelů optických a metroliniové tratě
- nezáměrný průběh odpočetního kábelu
- rozdělný ústeč úje
- nezáměrný průběh odpočetního kábelu, HDPE trubky nebo kábelů optických a metroliniové tratě
- rozdělný ústeč
- napájecí ústeč úje
- ústeč úje úje
- kabelový kábelový
- ústeč úje úje
- ústeč úje úje

SITUAČNÍ VÝKRES - POLYGON 1, list kladu P1-4



LEGENDA

- | | | | |
|--|---|--|---|
| | nová požární územní vodotěsná | | normovaný příbeh optického kabelu, HDPF, trubky |
| | Mi-protiskok, území s MZP příslušnou ČD-TN | | nebo současně optického a metalického kabelu |
| | zaniklý příbeh metalického kabelu | | řídkou síť, volněme pomocí optické sítě |
| | zaniklý příbeh optického kabelu, HDPF, trubky | | podzemní síť |
| | nebo současně optického a metalického kabelu | | naprovozené síť |
| | normovaný příbeh metalického kabelu | | podzemní síť včp |
| | podzemní síť včp | | elektřina, kabelová |
| | síť s MZP | | síť s MZP |

SITUAČNÍ VÝKRES - POLYGON 1, list kladu P1-5



LEGENDA

- | | |
|--|---|
| <ul style="list-style-type: none"> napětí domovního vedení v souladu s přílohou územ. a MÚP obce CETIN zamýšlený příbeh metalického kabelu zamýšlený příbeh optického kabelu, HDPE trubky nebo souběž optického a metalického kabelu napomínání příbeh metalického kabelu rozdělení sítě čp. | <ul style="list-style-type: none"> napomínání příbeh optického kabelu, HDPE trubky nebo souběž optického a metalického kabelu rozdělení sítě, odlišná územní rozdělení a tv. rozdělení sítě napomínání příbeh potrubní sítě čp. sítě a úst. |
|--|---|

SITUAČNÍ VÝKRES - POLYGON I, list kladu P1-6



LEGENDA

- | | |
|---|--|
| <ul style="list-style-type: none"> --- hranice zájmového území v územním --- M. územní území v M. příslušnosti ČSTP --- zájmový průběh metalického kabelu --- zájmový průběh optického kabelu, HDPF trubky nebo souběž optického a metalického kabelu --- rozdělný síť --- rozdělný průběh metalického kabelu --- rozdělný průběh optického kabelu --- rozdělný síť opt. | <ul style="list-style-type: none"> --- rozdělný průběh optického kabelu, HDPF trubky nebo souběž optického a metalického kabelu --- rozdělný síť --- rozdělný průběh metalického kabelu --- rozdělný průběh optického kabelu --- rozdělný síť opt. --- síť opt. |
|---|--|

Statutární město Děčín
Mírové náměstí 1175/5
40502 Děčín

Váš dopis značky / ze dne	Naše značka	Vyřizuje	Místo odeslání / dne
/ 12.09.2022	UPTS/OS/314392/2022	Václav Kučera	Praha / 13.09.2022

Věc: Vyjádření k existenci podzemních sítí spol. České Radiokomunikace, a.s.

Účel: Ohlášení stavby

Akce: Úprava sítě VO - Děčín - Václavov, ul. Ptačí, U Rybníka

K Vaší žádosti Vám po prošetření aktuálního stavu našich podzemních sítí sdělujeme, že na Vámi vyznačeném území nedojde ke styku s žádným podzemním vedením/zařízením v naší správě.

Z hlediska stávající zájmů Českých Radiokomunikací a.s. nemáme ke shora uvedenému záměru žádné námítky či připomínky.

S pozdravem

Za správnost:


České Radiokomunikace a.s.
Skokanská 2117/1
169 00 Praha 6
(53)

Simona Hulíková
Specialista ochrany sítě

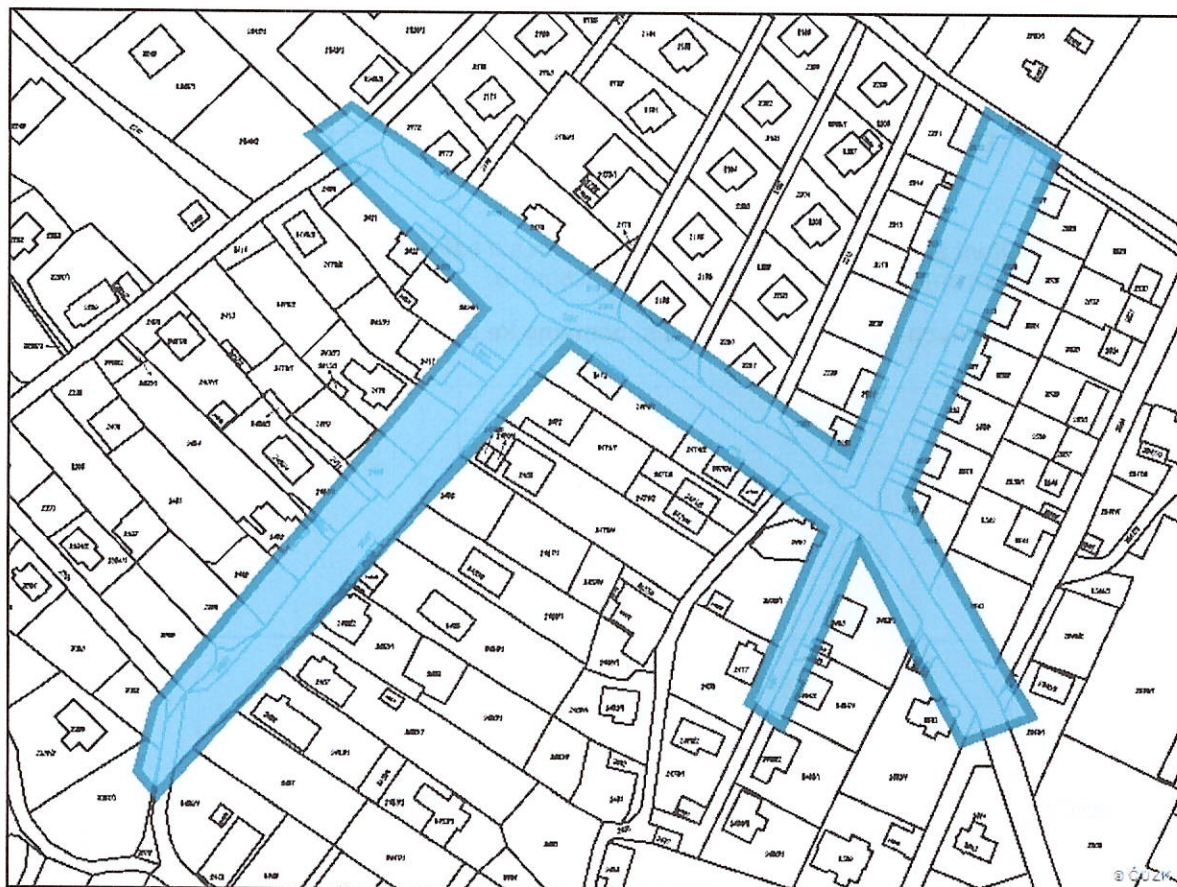
Příloha:

Platnost tohoto vyjádření je jeden rok od data vystavení, tj. do 13.09.2023

PIN: 9738

Žádost č. j. UPTS/OS/314392/2022

Zájmové území



Poznámka: Upozorňujeme Vás, že toto stanovisko **NELZE** uplatnit pro umístění a provoz větrných elektráren.



naše značka
5002688154
vyřizuje
Šárka Falisová
datum
21.09.2022

V A M A s.r.o.
Vilnická 94
40502 Děčín

Věc:

Úprava sítě VO - Děčín - Václavov, ul. Ptačí, U Rybníka.

K.ú. - p.č.: Podmokly

Stavebník: Statutární město Děčín, Mírové nám. 1175/5, 40502 Děčín

Účel stanoviska: Povolení stavby - nevyžadující ÚR/SP

GasNet, s.r.o., jako provozovatel distribuční soustavy (PDS) a technické infrastruktury, zastoupený GasNet Služby, s.r.o., vydává toto stanovisko:

V ZÁJMOVÉM ÚZEMÍ STAVBY SE NACHÁZÍ TATO PLYNÁRENSKÁ ZAŘÍZENÍ A PLYNOVODNÍ PŘÍPOJKY :
NTL plynovody a přípojky

- při souběhu a křížení IS požadujeme dodržení odstupových vzdáleností dle ČSN 73 6005
- před zahájením stavby BUDE PROVEDENO vytyčení PZ viz.odst.3, během stavby kontrola PZ
- poskytnutý zákres je pouze ORIENTAČNÍ
- v ochranném pásmu NTL plyn. zařízení (1 m na každou stranu) nebudou umístovány základy staveb, budov; podezdívky, patky; pilíře; prováděna skládka materiálu a výšková úprava terénu; PZ musí být volně přístupné
- souběh kabelů VO s NTL plyn. zařízením bude min. 0,4m dle ČSN 73 6005
- při křížení musí být kabel uložen v chrániče s přesahem 1 metr na každou stranu
- vzdálenost vnější hrany betonového základu stožáru VO (sloupu NN) od líce plynovodního potrubí musí být minimálně 500mm

Při realizaci stavby je nutno dodržovat veškerá pravidla stanovená pro práce v ochranném pásmu (OP) plynárenského zařízení a plynovodních přípojek, které činí 1 m na každou stranu měřeno kolmo od osy plynovodu a přípojek. Veškeré stavební práce budou prováděny v OP výhradně ručním způsobem a musí být vykonávány tak, aby v žádném případě nenarušily bezpečný provoz uvedených plynárenských zařízení a plynovodních přípojek.

Plynárenská zařízení a plynovodní přípojky (dále jen PZ) jsou dle ust. § 2925 zákona č. 89/2012 Sb., občanského zákoníku, provozovány jako zařízení zvláště nebezpečná a z tohoto důvodu jsou chráněna ochranným pásmem dle zákona č.458/2000 Sb. ve znění pozdějších předpisů.

Rozsah ochranného pásma je stanoven v zákoně 458/2000 Sb. ve znění pozdějších předpisů.

Stavební činnosti je možné realizovat pouze při dodržení podmínek stanovených v tomto stanovisku. Nebudou-li tyto podmínky dodrženy, budou stavební činnosti považovány dle § 68 zákona č.458/2000 Sb. ve znění pozdějších předpisů za činnost bez našeho předchozího souhlasu. Při každé změně projektu nebo stavby (zejména trasy navrhovaných inženýrských sítí) je nutné požádat o nové stanovisko k této změně.

Nedodržení podmínek uvedených v tomto stanovisku zakládá odpovědnost stavebníka za vzniklé škody.

GasNet Služby, s.r.o.

Plynárenská 499/1 · Zábřovice · 602 00 Brno · T 555 90 10 10 · www.gasnet.cz
IČ: 27935311 · DIČ: CZ27935311

Zápis do obchodního rejstříku: Krajský soud v Brně, sp. zn. C 57165, dne 26. 7. 2007

Certificate of incorporation: Regional Court in Brno, ref. number C 57165, on 26th July 2007

Zákaznická linka GasNet 555 90 10 10, info@gasnet.cz, www.gasnet.cz



Za stavební činnosti se pro účely tohoto stanoviska považují všechny činnosti prováděné v ochranném pásmu PZ (tzn. bezvýkopové technologie a terénní úpravy) a činnosti mimo ochranné pásmo, pokud by takové činnosti mohly ohrozit bezpečnost a spolehlivost PZ (např. trhací práce, sesuvy půdy, vibrace, apod.).

Případné zřizování staveniště, skladování materiálů, stavebních strojů apod. bude realizováno mimo ochranné pásmo PZ (není-li ve stanovisku uvedeno jinak).

Při použití nákladních vozidel, stavebních strojů a mechanismů požadujeme zabezpečit případný přejezd přes PZ uložením betonových panelů v místě přejezdu PZ.

PŘI REALIZACI STAVBY BUDOU DODRŽENY TYTO PODMÍNKY PRO PROVÁDĚNÍ STAVEBNÍ ČINNOSTI:

(1) Před zahájením stavební činnosti bude provedeno vytyčení trasy a přesné určení uložení PZ. Vytyčení trasy provede příslušná regionální oblast ZDARMA. Formulář a kontakt naleznete na <https://www.gasnet.cz/cs/ds-vytyceni-pz/>, lze využít QR kód, který je uveden v tomto stanovisku. Při podání žádosti uvede žadatel naši značku (číslo jednací) uvedenou v úvodu tohoto stanoviska a sdělí termín zahájení a ukončení stavby. O provedeném vytyčení trasy bude sepsán protokol. Přesné určení uložení PZ (sondou) je povinen provést stavebník na svůj náklad.

BEZ VYTYČENÍ TRASY A PŘESNÉHO URČENÍ ULOŽENÍ PZ STAVEBNÍKEM NESMÍ BÝT VLASTNÍ STAVEBNÍ ČINNOST ZAHÁJENA. VYTYČENÍ POVAŽUJEME ZA ZAHÁJENÍ STAVEBNÍ ČINNOSTI V OCHRANNÉM A BEZPEČNOSTNÍM PÁSMU PZ. PROTOKOL O VYTYČENÍ MÁ PLATNOST 2 MĚSÍCE.

(2) Stavebník je povinen stavebnímu podnikateli prokazatelně předat kopii tohoto stanoviska. Převzetí kopie stvrdí stavební podnikatel stavebníkovým podpisem a zápisem do stavebního deníku. Pracovníci provádějící stavební činnosti budou prokazatelně seznámeni s polohou PZ, rozsahem ochranného pásma a těmito podmínkami.

(3) Bude dodržena mj. ČSN 73 6005, TPG 702 01, TPG 702 04, TPG 700 03, zákon č.458/2000 Sb. ve znění pozdějších předpisů, případně další předpisy související s uvedenou stavbou.

(4) Při provádění stavební činnosti v ochranném pásmu PZ vč. přesného určení uložení PZ je stavebník povinen učinit taková opatření, aby nedošlo k poškození PZ nebo ovlivnění jejich bezpečnosti a spolehlivosti provozu. Nebude použito nevhodného nářadí, zemina bude těžena pouze ručně bez použití pneumatických, elektrických, bateriových a motorových nářadí.

(5) V případě použití bezvýkopových technologií (např. protlaku) bude před zahájením stavební činnosti provedeno úplné obnažení PZ v místě křížení na náklady stavebníka. Technologie musí být navržena tak, aby v místě křížení nebo souběhu s PZ byl dostatečný stranový nebo výškový odstup od PZ, který zajistí nepoškození PZ během prací a to s ohledem na použitou bezvýkopovou technologii a všechny její účinky na okolní terén. V případě, že nemůže být tato podmínka dodržena, nesmí být použita bezvýkopová technologie.

(6) Odkrytá PZ budou v průběhu nebo při přerušení stavební činnosti řádně zabezpečena proti jejich poškození.

(7) Poklapy uzávěrů a ostatních armatur na PZ, vč. hlavních uzávěrů plynu (HUP) na odběrném plynovém zařízení udržovat stále přístupné a funkční po celou dobu trvání stavební činnosti.

(8) Bude zachována hloubka uložení PZ (není-li ve stanovisku uvedeno jinak).

(9) Stavebník je povinen neprodleně oznámit každé i sebemenší poškození PZ (vč. drobných vrypů do PE potrubí, poškození izolace, signalizačního vodiče, výstražné fólie, markeru atd.) na telefon 1239.

(10) Před provedením zásypu výkopu a v průběhu stavby bude provedena kontrola dodržení podmínek stanovených pro stavební činnosti v ochranném pásmu PZ. Povinnost kontroly se vztahuje i na PZ, která nebyla odhalena. Kontrolu provede příslušná regionální oblast (formulář a kontakt naleznete na <https://www.gasnet.cz/cs/ds-vytyceni-pz/>, lze využít QR kód, který je uveden v tomto stanovisku). Při žádosti uvede žadatel naši značku (číslo jednací) uvedenou v úvodu tohoto stanoviska. Kontrolu je třeba objednat min. 5 dnů předem. Předmětem kontroly je také ověření dodržení stanovené odstupové vzdálenosti staveb, které byly povoleny v ochranném a bezpečnostním pásmu PZ.

(11) O provedené kontrole bude sepsán protokol. Bez provedené kontroly nesmí být PZ zasypána. Stavebník je povinen na základě výzvy provozovatele PZ, nebo jeho zástupce doložit průkaznou dokumentací o nepoškození PZ během výstavby nebo provést na své náklady kontrolní sondy v místě styku stavby s PZ.

(12) Plynárenské zařízení a plynovodní přípojky budou před zásypem výkopu řádně podsypány a obsypány, bude provedeno zhutnění a bude osazena výstražná fólie žluté barvy, to vše v souladu s předpisem provozovatele distribuční soustavy „Zásady pro projektování, výstavbu, rekonstrukce a opravy“, který naleznete na <https://www.gasnet.cz/cs/technicke-dokumenty/> a v souladu s ČSN EN 12007-1-4, TPG 702 01, TPG 702 04.

(13) Neprodleně po skončení stavební činnosti budou řádně osazeny všechny poklapy a nadzemní prvky PZ.

(14) Pokud stavebník nedodrží podmínky stanovené tímto stanoviskem bude činnost stavebníka vyhodnocena provozovatelem PZ jako narušení ochranného nebo bezpečnostního pásma PZ a budou z toho vyvozeny příslušné důsledky.

Platí pouze pro území vyznačené v příloze tohoto stanoviska a to 24 měsíců ode dne jeho vydání.

V případě dotčení pozemku v majetku společnosti GasNet, s.r.o. je třeba dále projednat smluvní vztah k tomuto pozemku. Kontakt na projednání naleznete na adrese www.gasnet.cz/cs/kontaktni-system/, činnost Smluvní vztahy - pozemky a budovy plynárenských zařízení.

Za správnost a úplnost dokumentace předložené s žádostí včetně jejího souladu s platnými předpisy plně zodpovídá její zpracovatel. Stanovisko nenahrazuje případná další stanoviska k jiným částem stavby.

V případě další korespondence nebo jednání (např. změna stavby) uvádějte naši značku - 5002688154 a datum tohoto stanoviska. Kontakty jsou k dispozici na <https://www.gasnet.cz/cs/kontaktni-system/>.



GasNet, s.r.o.
zastoupená společností GasNet Služby, s.r.o., IČ 27935311
Šárka Falisová
Technik externích požadavků-Čechy
Oddělení zpracování ext. požadavků-Čechy
SARKA.FALISOVA@GASNET.CZ

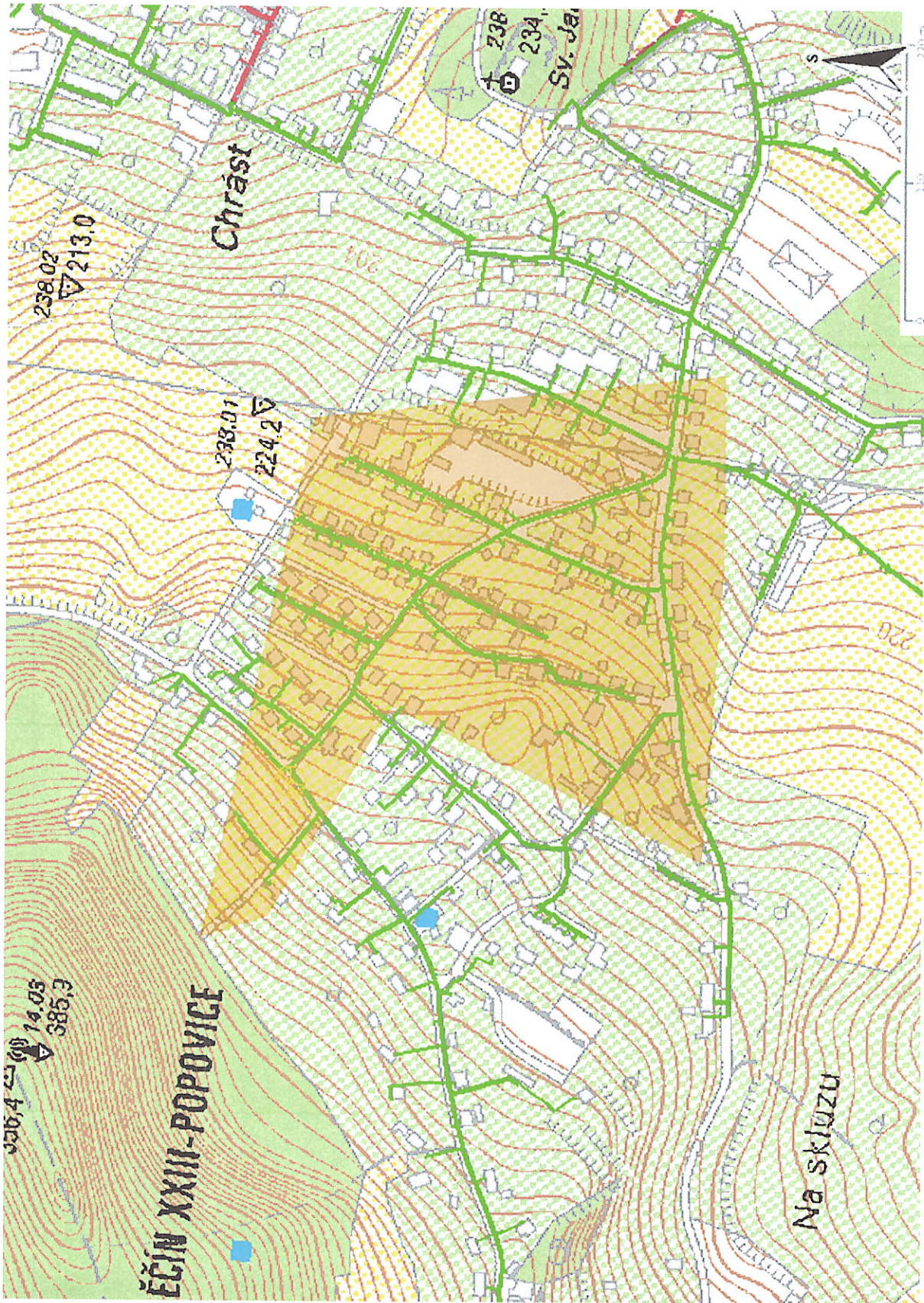


Zažádejte o vytyčení

Přílohy: Orientační zakres plynárenského zařízení, Orientační zakres plynárenského zařízení, Ověřená příloha žadatele

Příloha: Orientační zakres plynárenského zařízení. Tato příloha je nedílnou součástí stanoviska č. 5002688154 ze dne 21.09.2022.

Provozovatel DS: GasNet, s.r.o.; Stavebník: Statutární město Děčín, Mírové nám. 1175/5, 40502 Děčín. K.ú.: Podmokly.



Legenda:

linie plynovodu	NTL	STL	VTL	WTL	nefunkční	plánovaná stavba před realizací	ve výstavbě, neuvedeno do provozu	regulační stanice	ochranné zařízení	kabel	elektropřípojka	kabel protikorozní ochrany	anodové uzemnění	stanice katodové ochrany	pásmo vlivu anodového uzemnění SKAO	neplynovodní zařízení/technologie (linie/bod/plocha)	

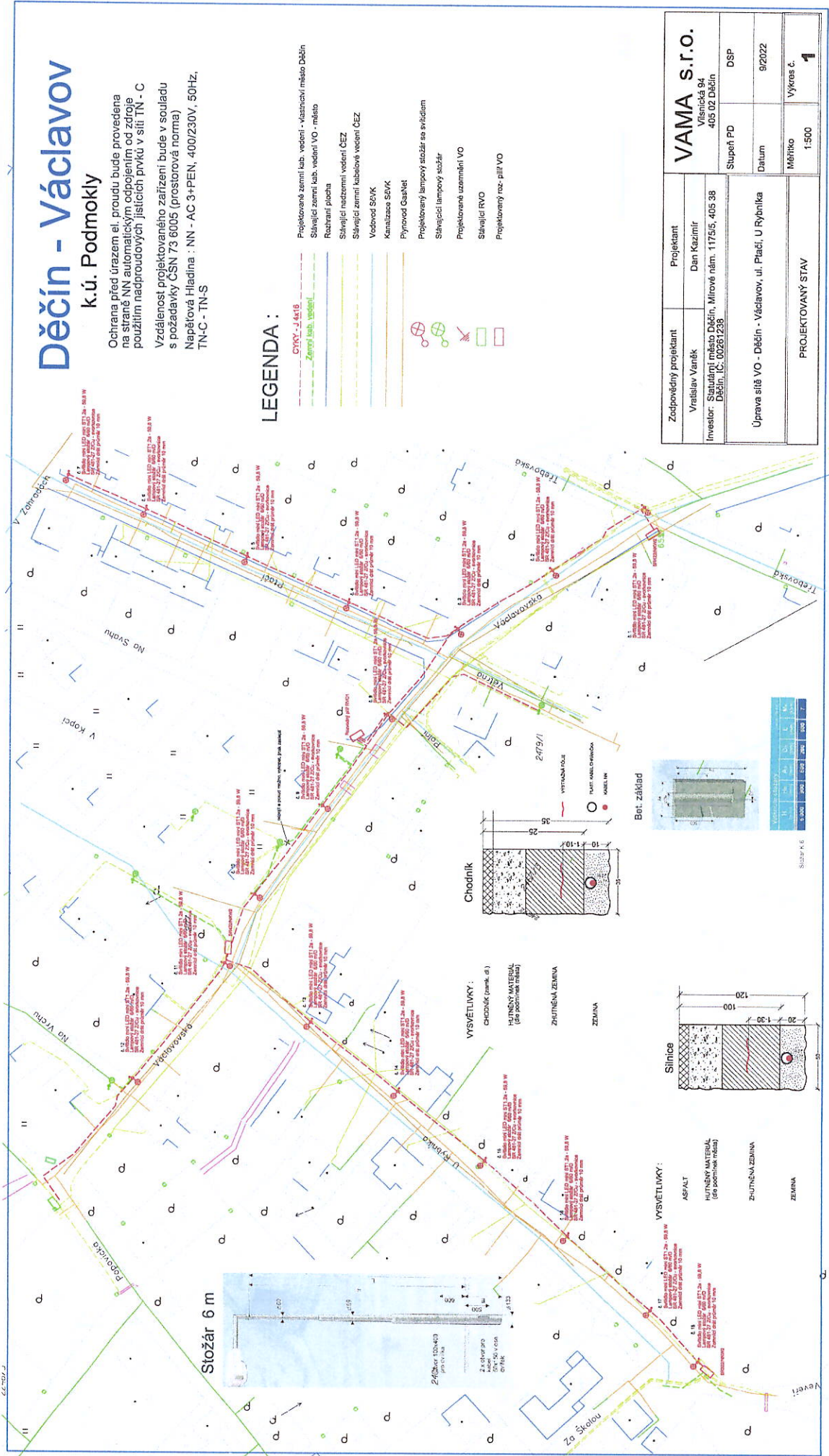
Příloha: Orientační zakres plynárenského zařízení. Tato příloha je nedílnou součástí stanoviska č. 5002688154 ze dne 21.09.2022.

Provozovatel DS: GasNet, s.r.o.; Stavebník: Statutární město Děčín, Mírové nám. 1175/5, 40502 Děčín. K.ú.: Podmokly.



Legenda:

linie plynovodu	NTL	STL	VTL	WTL	nefunkční	plánovaná stavba před realizací	ve výstavbě, neuvedeno do provozu	regulační stanice	ochranné zařízení	kabel	elektropřípojka	kabel protikorozní ochrany	anodové uzemnění	stanice katodové ochrany	pásmo vlivu anodového uzemnění SKAO	neplynovodní zařízení/technologie (linie/bod/plocha)	



Děčín - Václavov

k.ú. Podmokly

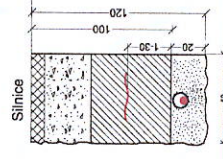
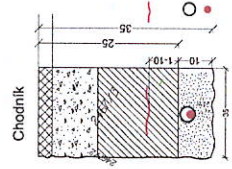
Ochrana před úrazem el. proudů bude provedena na straně NN automatickým odpojením od zdroje použitím nadproudových jističích prvků v síti TN - C

Vzdálenost projektovaného zařízení bude v souladu s požadavky ČSN 73 6005 (prostorová norma) Napáťová hlídání : NN - AC 3+PEN, 400/230V, 50Hz, TN-C - TN-S

LEGENDA :

- ČTYCH - 4x40/6
- ZEMNÍ KABEL, VODENÍ
- ROZHRANÍ PLOCHA
- STÁVEJÍCÍ NABÍZEMNÍ VODENÍ ČEZ
- STÁVEJÍCÍ ZEMNÍ KABELOVÉ VODENÍ ČEZ
- VODOVOD SÁVK
- KANALIZACE SÁVK
- PLYNOVOD GASNET
- PROJEKTOVANÝ LAMPYPOVÝ SOUŠTŘ
- STÁVEJÍCÍ LAMPYPOVÝ SOUŠTŘ
- PROJEKTOVANÉ UZAMĚNĚNÍ VO
- STÁVEJÍCÍ RVO
- PROJEKTOVANÝ REZ - PÁRŤ VO

Zodpovědný projektant	Projektant
Vratislav Vaněk	Dan Kazimír
Investor: Statutární město Děčín, Mírové nám. 1175/5, 405 38 Děčín, IČ: 00261236	
Úprava sítě VO - Děčín - Václavov, ul. Plací, U Rybníka	
Stupeň PD	DSP
Datum	9/2022
Měřítko	1:500
Výkres č.	1
PROJEKTOVANÝ STAV	



Stožár 6 m



DNE: 20. 9. 2022

PLATNOST VYJÁDŘENÍ PRODLOUŽENA

DO 20. 9. 2023

Ing. Waszmuth Jiří
referent technicko provozní činnosti

Severočeské vodovody a kanalizace, a.s.

415 50 Teplice, Přítkovská 1689

IČ: 49099451 DIČ: CZ49099451

154

Váš dopis zn.:
ze dne: 24. 7. 2019
Naše značka: O19690069931/UTPCUL/WJ
Vyřizuje: Ing. Jiří Waszmuth
Datová schránka: ř7rf9ns
Telefon: 840 111 111
Email: info@scvk.cz
Datum: 5. 8. 2019

Comwell s.r.o.
Miroslav Dosedla
Teplická 619/18a
405 02 Děčín IV

Vyjádření společnosti Severočeské vodovody a kanalizace, a.s.

Název akce:	„Úprava sítě veřejného osvětlení – Děčín-Václavov, ul. Ptačí, U Rybníka“, k.ú. Podmokly
Účel vyjádření:	K dokumentaci pro území a stavební řízení
Zájmové území:	Okres: Děčín
	Obec: Děčín
	Část obce, ulice, č.p.: Děčín XXII – Václavov, ul. Ptačí, U Rybníka, Václavovská
	Katastrální území, parcelní číslo: Podmokly, p.p.č. 2546/4, 2225, 2544, 2224, 2199, 2174, 2425/1, 2475, 2481 a související (viz přílohu)
Žadatel:	Miroslav Dosedla, Comwell s.r.o.
Adresa, tel., e-mail	Teplická 619/18a, 405 02 Děčín IV tel. +420 732 766 605, miroslav.dosedla1@comwell.cz
Investor:	Statutární město Děčín
Adresa, tel., e-mail	Mírové nám. 1175/5, 405 38 Děčín IV
Projektant:	Miroslav Dosedla
Vlastník dotčené IS	SVS
Předchozí vyjádření a rozhodnutí	Byly splněny podmínky předcházejících vyjádření a vydaných rozhodnutí ANO/NE – <i>nebylo doposud vydáno</i>
Platnost vyjádření:	jeden rok ode dne vyhotovení (v případě, že Váš zájem nadále trvá, požádejte před uplynutím této lhůty o prodloužení platnosti vyjádření)

Popis navrženého řešení:

Projektová dokumentace řeší úpravu sítě veřejného osvětlení v ul. Ptačí, Václavovská, U Rybníka v Děčíně XXII - Václavově.

Z důvodu výpovědi VO ze stávajících sloupů NN v majetku ČEZ Distribuce, a.s. je nutno v zastavěné části dotčené lokality vybudovat nové VO na výše uvedených parcelách.

Rozvodná síť VO bude nově napájena nového RVO, který bude umístěn na p.p.č. 2210, k.ú. Podmokly. Stávající RVO bude demontován a přívodní kabel bude naspojován a zatažen do nového RVO. Z nového RVO bude vytažen nový kabel směr ul. Popovická, kde bude ukončen ve stávající lampě. Tento kabel bude smyčkovat lampy č. 16 – 22 v ul. Václavovská. Do lampy č. 22 bude napojen stávající kabel VO vedoucí po p.č. 2174. Z lampy č. 20 bude vytažen další kabel, který bude smyčkovat lampy č. 23 – 34 v ul. U Rybníka p.č. 2425/1. Z lampy č. 19 bude vytažen další kabel, který bude naspojován na

stávající kabel VO v ul. U Rybníka, p.č. 2188. Do lampy č. 18 bude přepojen stávající kabel VO z ul. V Kopci. Z lampy č. 16 bude vytažen nový kabel, který bude naspojován na stávající kabel VO vedoucí ulicí Na Svahu.

Z nového RVO bude vytažen nový kabel, který povede ul. Václavovská směr ul. Třebovská a bude smyčkovat lampy č. 14, 15, 5, 4, 3, 2, 1 a bude naspojován na stávající kabel VO, který je nyní ukončen na příhradovém stožáru ČEZ na rohu ulic Václavovská a Třebovská. Z lampy č. 15 bude vytažen nový kabel, který bude zapojen do stávající lampy v ul. Polní. Z lampy č. 14 bude vytažen nový kabel, který bude zapojen do stávající lampy v ul. Ptačí p.č. 2481. Z lampy č. 5 bude vytažen další kabel, který povede ul. Ptačí p.č. 2224, bude smyčkovat lampy č. 6 – 12 a bude ukončen v lampě č. 13. V celé trase bude položena FeZn zemní páska a každá lampa bude uzemněna. Všechny stožárky budou osazeny svítidly Siteco Streetlight 10 mini + 3 000 K.

Toto stanovisko neobsahuje vyjádření k přeložkám stávající vodohospodářské infrastruktury. V případě, že předložená dokumentace obsahuje návrh přeložky, je na stavbu přeložky vydáno samostatné vyjádření.

Při realizaci stavby dojde ke střetu se sítěmi ve správě společnosti Severočeské vodovody a kanalizace, a.s.

S obsahem dokumentace pro územní a stavební řízení výše uvedené stavby souhlasíme

za předpokladu dodržení následujících podmínek:

- 1) Zahájení prací nám bude 15 dní předem písemně nebo e-mailovou poštou oznámeno včetně jména a telefonického spojení na stavební dozor a zhotovitele stavby.
- 2) Před započítím prací požádá stavebník o vytýčení vodohospodářského zařízení. Vytýčení skutečného umístění zařízení ve správě společnosti Severočeské vodovody a kanalizace, a.s. a jeho následné zakreslení do situace je nutné objednat na tel. 840 111 111; info@scvk.cz.
- 3) V oblasti křížení (v ochranném pásmu) s námi provozovaným zařízením je nutné jít otevřeným výkopem, práce provádět ručně se zvýšenou opatrností.
- 4) V případě nejasností budou provedeny kopané sondy či vytýčení inspekční kamerou. Stavebník je povinen neprodleně ohlásit případné poškození vodohospodářského zařízení provozovateli. Stavebník odpovídá za eventuální škodu na vodohospodářském zařízení způsobenou svojí činností.
- 5) Případná existence vodovodních či kanalizačních přípojek není předmětem tohoto stanoviska. Naše společnost není jejich správcem (viz § 3, odst. 3 zákona č. 274/2001 Sb. Zákona o vodovodech a kanalizacích v platném znění), se žádostí o informaci o existenci přípojek se obraťte na jejich vlastníky, tedy na vlastníky nemovitostí, jejichž pozemky budou stavbou dotčeny.
- 6) Při realizaci inž. sítí požadujeme dodržení ČSN 736 005 „Prostorové uspořádání sítí technického vybavení a zákonů pro ukládání inž. sítí. Při umístění jakýchkoliv staveb, včetně oplocení (HUP, kiosky nn, opěrné zdi, pergoly) je nutné respektovat ochranné pásmo vodovodního řádu a kanalizační stoky dle zákona č. 274/2001 Sb. Zákon o vodovodech a kanalizacích v platném znění.
- 7) Jakákoli změna oproti schválené dokumentaci musí být předložena ke schválení naší společnosti před dalším postupem prací.
- 8) V případě, že dojde při realizaci stavby k nalezení dalšího vodohospodářského zařízení, které není uvedeno v dokumentaci stavby, požadujeme provést samostatné jednání o způsobu ochrany zařízení nebo o jeho eventuální přeložce nebo zrušení.
- 9) Požadujeme být přizváni ke každé činnosti v ochranném pásmu námi provozovaného zařízení.

Technické standardy vodohospodářských staveb Severočeské vodárenské společnosti a. s. jsou k dispozici na www.svs.cz. Obecné technické podmínky pro zpracování projektové dokumentace jsou k dispozici na www.scvk.cz.

Severočeské vodovody a kanalizace, a.s.

415 50 Teplice, Pítkovská 1639

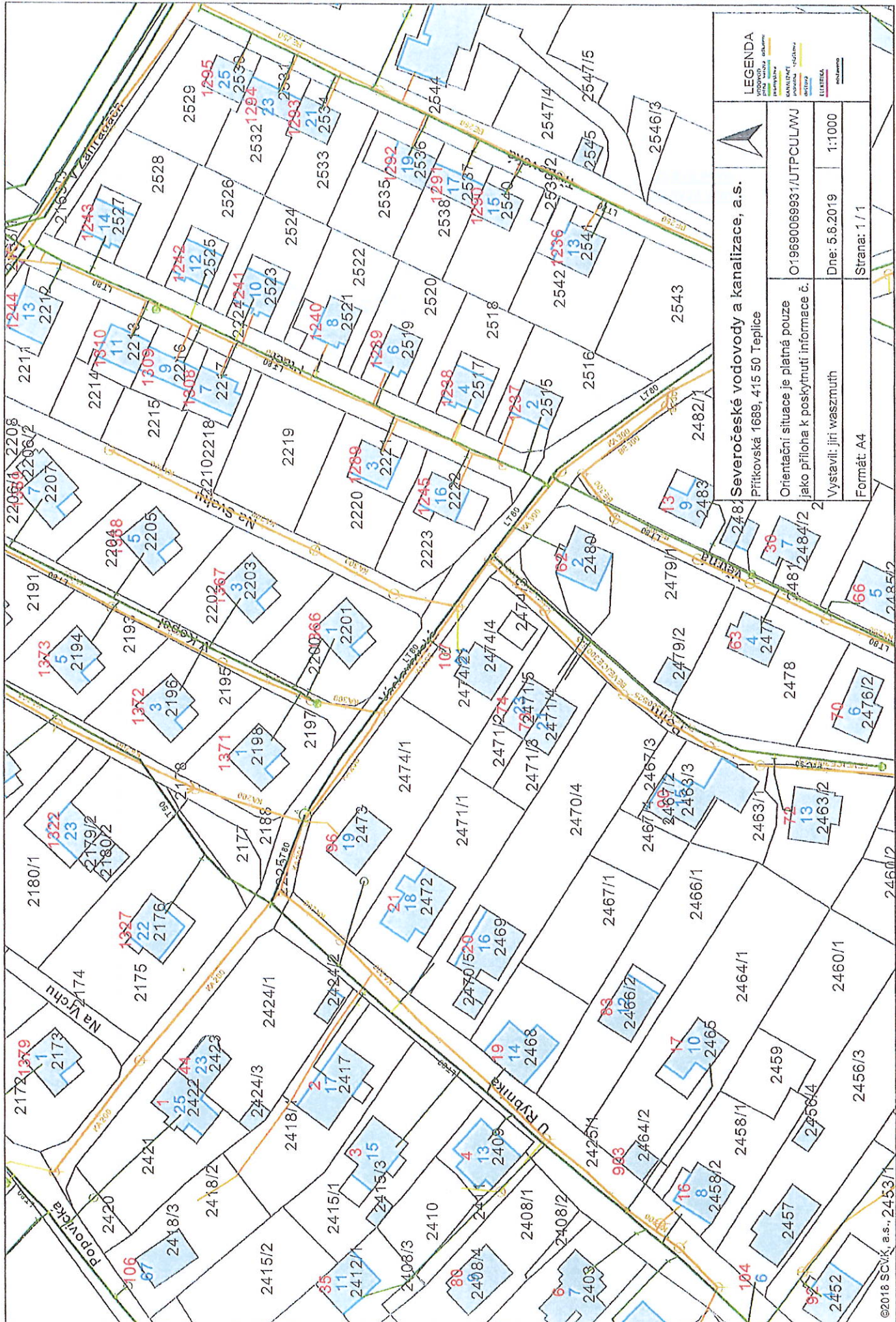
IČ: 49099451 DIČ: CZ49099451


Ing. Jiří Waszmuth

referent technickoprovozní činnosti

Příloha:

1. Situace a orientační zakres s vyznačeným zařízením provozovaným společností Severočeské vodovody a kanalizace, a.s.
2. Situace stavby z PD



LEGENDA 		Severočeské vodovody a kanalizace, a.s. Přítkovská 1689, 415 50 Teplice	
		Orientační situace je platná pouze jako příloha k poskytnutí informace č. O19690069931/UTPCULMWJ	
Vystavil: jiri.waszmuth		Dne: 5.8.2019	
Formát: A4		Strana: 1 / 1	



AC 3-PEN. 402/232 V. 50 Hz. TN-C

Scale: 1:1000
 Date: 10.10.2023
 Project: AC 3-PEN. 402/232 V. 50 Hz. TN-C
 Author: [Name]
 Checked: [Name]
 Approved: [Name]

Project Name	AC 3-PEN. 402/232 V. 50 Hz. TN-C
Client	[Name]
Location	[Address]
Scale	1:1000
Date	10.10.2023
Author	[Name]
Checked	[Name]
Approved	[Name]
Project Manager	[Name]
Design Engineer	[Name]
Electrical Engineer	[Name]
Structural Engineer	[Name]
Mechanical Engineer	[Name]
Sanitary Engineer	[Name]
Other	[Name]

Схема розетки
 Схема автомата
 Схема УЗО
 Схема дифференциальной защиты
 Схема защиты от перенапряжения
 Схема защиты от импульсных перенапряжений
 Схема защиты от грозовых перенапряжений
 Схема защиты от заноса
 Схема защиты от обрыва нуля
 Схема защиты от короткого замыкания
 Схема защиты от пожара
 Схема защиты от взрыва
 Схема защиты от радиации
 Схема защиты от электромагнитных помех
 Схема защиты от статического электричества
 Схема защиты от коррозии
 Схема защиты от насекомых
 Схема защиты от грызунов
 Схема защиты от птиц
 Схема защиты от ветра
 Схема защиты от снега
 Схема защиты от льда
 Схема защиты от дождя
 Схема защиты от тумана
 Схема защиты от инея
 Схема защиты от гололеда
 Схема защиты от обледенения
 Схема защиты от замерзания
 Схема защиты от таяния
 Схема защиты от испарения
 Схема защиты от конденсации
 Схема защиты от пыли
 Схема защиты от грязи
 Схема защиты от жира
 Схема защиты от солей
 Схема защиты от кислот
 Схема защиты от щелочей
 Схема защиты от агрессивных сред
 Схема защиты от биологических загрязнений
 Схема защиты от химических загрязнений
 Схема защиты от физических загрязнений
 Схема защиты от механических повреждений
 Схема защиты от ударов
 Схема защиты от вибрации
 Схема защиты от шума
 Схема защиты от запаха
 Схема защиты от цвета
 Схема защиты от блеска
 Схема защиты от бликов
 Схема защиты от теней
 Схема защиты от контраста
 Схема защиты от резкости
 Схема защиты от мягкости
 Схема защиты от жесткости
 Схема защиты от зернистости
 Схема защиты от смазанности
 Схема защиты от матовости
 Схема защиты от глянца
 Схема защиты от прозрачности
 Схема защиты от непрозрачности
 Схема защиты от прозрачности
 Схема защиты от непрозрачности





Vyřizuje: Dundáček Petr

E-mail: petr.dundacek@t-mobile.cz

Číslo jednací: E46575/22

VAMA s.r.o.
Kazimír
Víltnická č.p.94
40502 Děčín

V Praze dne: 21.9.2022

Vyjádření a stanovení podmínek pro udělení souhlasu s umístěním stavby v ochranném pásmu sítě technické infrastruktury (TI) společnosti T-Mobile Czech Republic a.s.

Vydané podle § 101 ZÁKONA Č. 127/2005 Sb., o elektronických komunikacích a o změně některých souvisejících zákonů (zákon o elektronických komunikacích – dále jen ZEK), ve znění pozdějších předpisů a §161 zákona č. 183/2006 Sb., o územním plánování a stavebním řádu (stavební zákon) či dle dalších příslušných právních předpisů

Věc: Úprava sítě VO - Děčín - Václavov, ul. Ptačí, U Rybníka

Stupeň: Územní řízení

V dané lokalitě se nachází technická infrastruktura (TI) společnosti **T-Mobile Czech Republic a.s. (TMCZ)**, která je nezbytná pro provoz elektronického zařízení veřejné telekomunikační sítě.

Dle předložené dokumentace dojde ke kolizi s TI typu:

Druh TI	TI v kolizi	Příloha
Optické trasy	Ano	V případě kolize postupujte podle instrukcí v příloze č.3
Mikrovlnné (MW) spoje	Ne	V případě kolize postupujte podle instrukcí v příloze č.4
Elektropřípojky (vedení NN)	Ne	V případě kolize postupujte podle instrukcí v příloze č.5
Základnové stanice	Ne	V případě kolize postupujte podle instrukcí v příloze č.6
Body sítě	Ne	V případě kolize postupujte podle instrukcí v příloze č.6

Při splnění podmínek uvedených v přílohách podle druhu kolize s TI souhlasí společnost T-Mobile Czech Republic a.s. s výstavbou v zájmovém území.

Nedodržení těchto podmínek je hrubým porušením právních povinností podle zákona 127/2005 Sb., o elektronických komunikacích.

V případě, že stavebník poškodí TI v majetku nebo správě TMCZ, vzniká TMCZ právo na náhradu škody.

Toto stanovisko má platnost 1 rok a nelze prodloužit. Po uplynutí platnosti zadejte žádost o nové stanovisko na: <https://ochranasiti.t-mobile.cz/vyjadreni/>

T-Mobile
T-Mobile Czech Republic a.s.
Tomáčkova 2144/1
148 00 Praha 4
IČ 649 49 681, DIČ CZ64949681

Ochrana sítí
Technologický úsek



Příloha č. 1

Rekapitulace žádosti o vyjádření k existenci sítě elektronických komunikací

Číslo žádosti: **E46575/22**
Název stavby /akce: **Úprava sítě VO - Děčín - Václavov, ul. Ptačí, U Rybníka**
Datum podání žádosti: **12.9.2022**
Důvod žádosti: **Územní řízení**
Popis jiného důvodu žádosti:
Poznámka:

Žadatel

Firma / organizace: **V A M A s.r.o.**
IČ: **47287926**
DIČ:
Kontaktní osoba: **Kazimír**
Adresa: **Vilnická č.p.94**
Město / obec: **Děčín**
PSČ: **40502**
Stát:
E-mail: **kazimir@vamaelektro.cz**
Telefonní číslo: **+420731148429**

Stavebník

Firma / organizace: **Statutární město Děčín**
Kontaktní osoba: **Kazimír**
Adresa: **Mírové nám. 1175/5**
Město / obec: **Děčín**
PSČ: **40502**
Stát:
E-mail: **kazimir@vamaelektro.cz**
Telefonní číslo: **+420731148429**

Stavba

Výška nad terénem (metry): **6 m**
Projektant:
Druh stavby: **Technická infrastruktura - elektrická síť, datová síť, veřejné osvětlení**
Hodnota projektu: **0 mil. Kč**
Měsíc zahájení stavby:
Měsíc ukončení stavby:

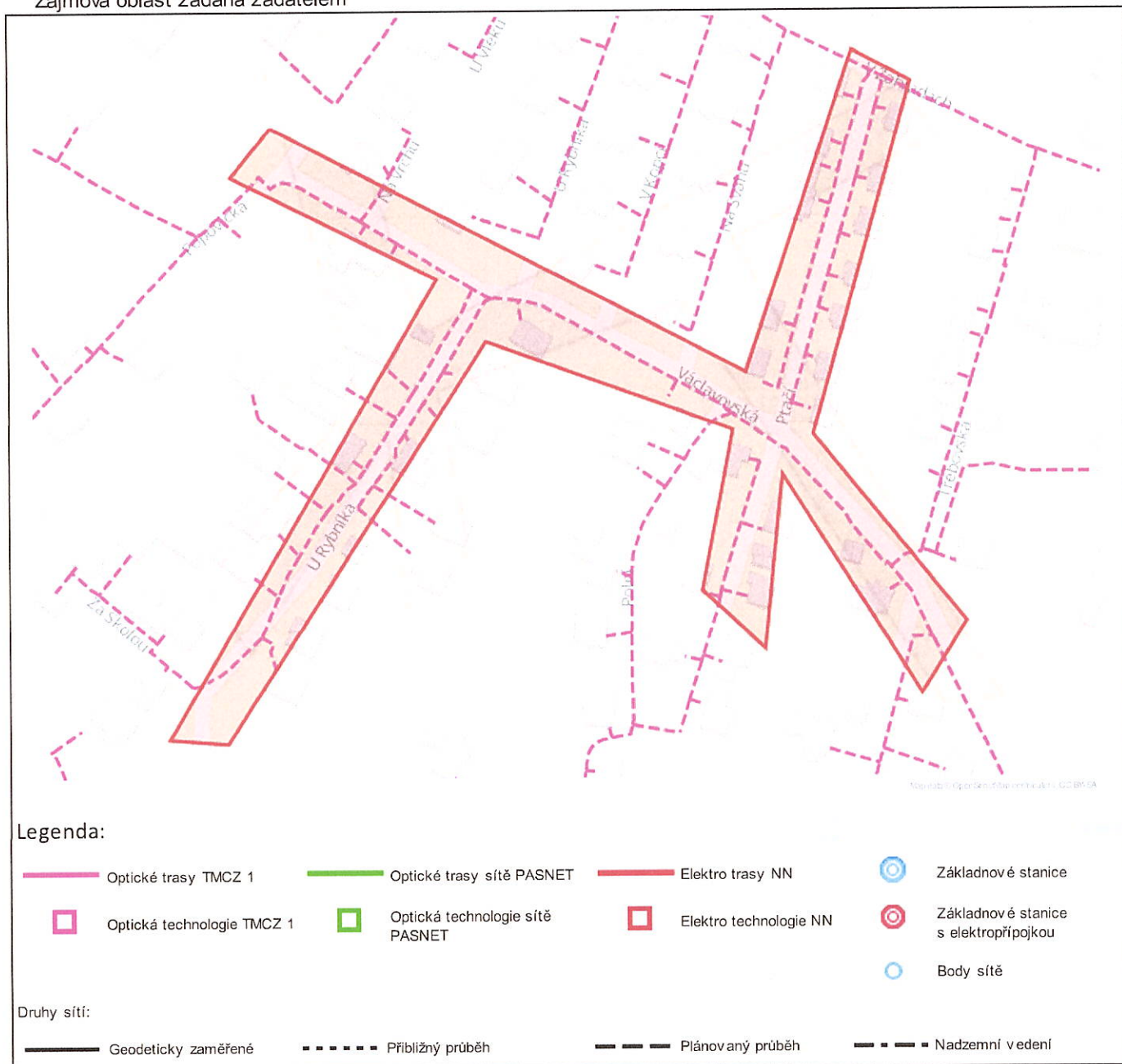
Odeslání stanoviska

E-mail: **kazimir@vamaelektro.cz**

Příloha č. 2

Situační plánek podzemních sítí

Zájmová oblast zadaná žadatelem

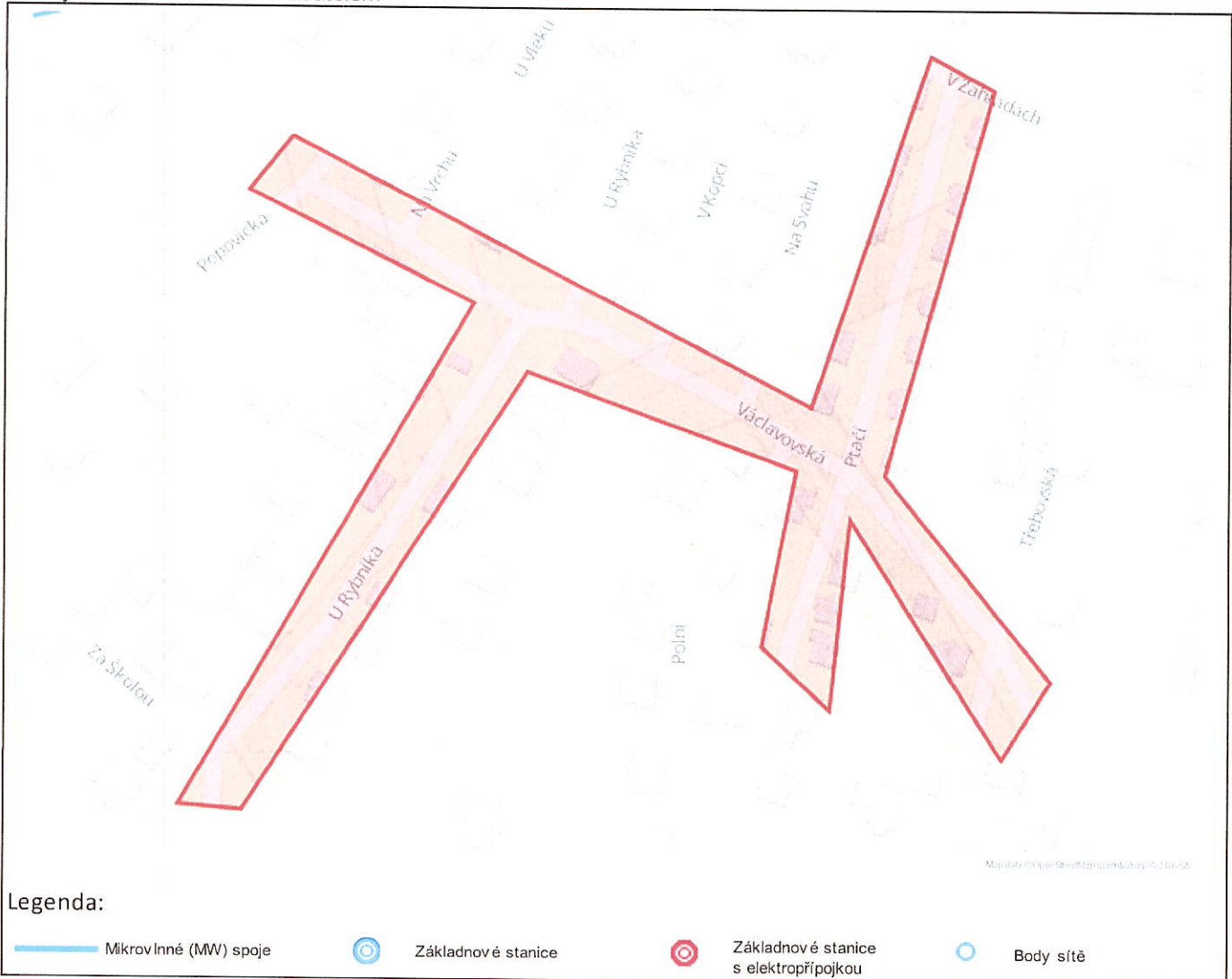


Jestliže zaměření kabelové trasy v příloze není, tak v elektronické podobě neexistuje a bude nutné vytýčení na náklady investora.

V další komunikaci nebo požadavku doplňujících dotazů, uvádějte do „Předmětu“ e-mailu vždy číslo jednací.

Situační plánek mikrovlnných (MW) spojů

Zájmová oblast zadaná žadatelem



Geometrie zájmové oblasti (zájmových oblastí) žádosti ve formátu WKT a souřadnicovém systému S-JTSK. Zkopírováním textu lze geometrii zobrazit v jakémkoli softwaru podporujícím formát WKT.

```
POLYGON((-749426.105458437 -965657.46513116,-749278.797799395 -965762.066529759,-749227.663895153
-965659.498669891,-749209.651389147 -965672.707338906,-749259.260874855 -965786.162422994,-749217.137960126
-965856.128113427,-749235.49649578 -965877.936582409,-749271.648623179 -965798.139150694,-749285.855997083
-965855.597986991,-749304.104680976 -965833.207783376,-749286.031867136 -965780.867404996,-749364.263834565
-965739.356491856,-749470.157639172 -965861.654786723,-749489.433980073 -965857.414547603,-749377.804315092
-965716.104920906,-749441.912449757 -965672.00868836,-749426.105458437 -965657.46513116))
```

V další komunikaci nebo požadavku doplňujících dotazů, uvádějte do „Předmětu“ e-mailu vždy číslo jednací.



Příloha č.3

Podmínky řešení kolizí s optickou trasou

Tuto přílohu použijte pouze v případě kolize s optickou sítí.

Vaše žádost je v kolizi s optickou sítí pokud je v tabulce na první straně tohoto dokumentu uvedeno "Ano" na řádku "Optické trasy".

V dotčeném území stavby se nachází technická infrastruktura (TI) společnosti T-Mobile Czech Republic a.s. (TMCZ) - optické trasy.

S ohledem na výstavbu nad stávající trasou a v ochranném pásmu požadujeme splnění následujících podmínek:

- Pro řešení níže uvedeného, kontaktujte kontaktního pracovníka.

Stavebník je dále povinen učinit veškerá potřebná opatření tak, aby nedošlo k poškození TI stavebními pracemi, zejména tím, že zajistí:

- písemné vyznění o zahájení prací a to nejméně 15 dnů předem,
- před zahájením zemních prací vytyčení polohy podzemního telekomunikačního vedení a zařízení přímo ve staveništi (trase),
- prokazatelné seznámení pracovníků, kteří budou provádět práce, s polohou vedení (zařízení),
- upozornění organizace provádějící zemní práce na možnou odchylku uloženého vedení (zařízení) od polohy vyznačené ve výkresové dokumentaci,
- upozornění pracovníků, aby dbali při pracích v těchto místech největší opatrnosti a nepoužívali zde nevhodné nářadí, a také ve vzdálenosti nejméně 1,5m po každé straně vyznačené trasy vedení (zařízení) nepoužívali žádných mechanizačních prostředků (hloubících strojů, sbíječek apod.),
- řádné zabezpečení odkrytého podzemního telekomunikačního vedení (zařízení) proti poškození, odcizení
- odpovídající ochranu kabelů a ochranu kabelové trasy dle platných norem, pokud bude trasa kabelů pojižděna vozidly nebo stavební mechanizací,
- nad trasou TI dodržování zákazu skládek a budování zařízení, která by znemožnila přístup k TI (včetně např. trvalých parkovišť apod.),
- bez souhlasu majitele, správce nesnižoval, ani nezvyšoval krytí nad kabelovými trasami,
- při křížení, příp. souběžích podzemních telekomunikačních vedení byla dodržena ČSN 73 6005 „Prostorové uspořádání sítí technického vybavení“,
- ohlášení ukončení stavby na kontaktního pracovníka TMCZ a jeho pozvání ke všem úkonům v řízení o povolení užívání stavby, aby prováděné práce respektovaly podmínky zákona 127/2005 Sb., o elektronických komunikacích a zákona 183/2006 Sb., Stavební zákon a platných prováděcích vyhlášek.

Pokud v příloze stanoviska není vygenerován soubor ve formátu *.dgn a dle „Legendy“ v příloze č.2 jde o plánovanou trasu, požadujeme koordinaci.

Kontaktujte Area Koordinátora pro danou oblast: Karel Tesař, 739 224 947, karel.tesar@t-mobile.cz

Kontakt v případě kolize s optickými trasami:

- servisní partner TMCZ, firma **S COM s.r.o. - Ing.Trnka 603 256 144**, e-mail: jaroslav.tmka@scm.cz, nebo **Michal Čejka 777 587 204**, e-mail: michal.cejka@scm.cz, v jejichž odpovědnosti je kompletní řešení dotčení optických sítí pro TMCZ, a to vč. zajištění vypracování všech požadovaných stupňů PD, zajištění a schválení PD na TMCZ, geodetické zaměření, vytyčení, fotodokumentace a dohled nad realizací stavby.

Společnost TMCZ vytyčení sítí nezajišťuje, se žádostí o vytyčení se obraťte na našeho servisního partnera.

V zájmovém území naše společnost plánuje/projednáva rozšíření optické infrastruktury, je nutné naše stavby v zájmovém území koordinovat a současně po žadateli požadujeme, aby příslušnému stavebnímu úřadu byl pro účely odsouhlasení stavebního záměru žadatele doložen doklad prokazující dohodu o koordinaci obou staveb. Kontaktujte prosím příslušného Area Koordinátora (AK): Karel Tesař, 739 224 947, karel.tesar@t-mobile.cz

Při poškození HDPE trubek, kabelu volejte dispečink T-Mobile 225 256 666, 603 603 550.



PRO SPOLEČNÉ ZÁJITKY

V další komunikaci nebo požadavku doplňujících dotazů, uvádějte do „Předmětu“ e-mailu vždy číslo jednací.



Příloha č.4

Podmínky řešení kolizí s MW spoji

Tuto přílohu použijte pouze v případě kolize s MW spoji.
Vaše žádost je v kolizi s MW spoji pokud je v tabulce na první straně tohoto dokumentu uvedeno "Ano" na řádku "Mikrovlnné (MW) spoje".

Na základě doloženého zákresu dojde ke kolizi s MW spoji.

V dané lokalitě provozuje společnost T-Mobile Czech Republic a.s. MW spoj(e), které jsou nezbytné pro funkci veřejné telekomunikační sítě. Fresnelova zóna MW spojů je ve výškových hladinách **od:**

m.n.m..

V případě, že výšku neuvádíme nebo se jedná o kolizní stav, požadujeme předložení „Koordinační situace“ s uvedením výškových parametrů stavby k posouzení, tyto podklady zašlete na e-mail:

petr.dundacek@t-mobile.cz

V případě, že budou instalovány jeřáby, požadujeme předložit ZOV k posouzení.

Nedojde-li při realizaci uvedené akce k dosažení výšky uvedených MW spojů (včetně činnosti stavebních strojů) s výstavbou souhlasíme.

V případě dosažení výšky uvedených MW spojů, s realizací stavby souhlasíme za podmínky uzavření „Smlouvy o úhradě vynaložených nákladů“. Na základě této smlouvy budou dotčené MW spoje přeloženy na náklady investora. V případě potřeby uzavření smlouvy, doplňte údaje o investoru, místě stavby a vyplněné zašlete na e-mail:

ochranasiti@t-mobile.cz

Smlouva bude podepsána, před vydáním stavebního povolení, mezi investorem akce a společností T-Mobile Czech Republic a.s..

V souvislosti se zněním § 100 zákona č. 127/2005 Sb., o elektronických komunikacích, upozorňujeme stavebníka, že za rušení provozu elektronických komunikačních zařízení a sítí nebo provozování rádiových služeb, je považováno i rušení způsobené stíněním nebo odrazy elektromagnetických vln stavbami nebo činnostmi stavebních strojů. Náklady na odstranění rušení stavbami nese vlastník dotčené stavby, náklady na odstranění rušení činnostmi souvisejícími s prováděním stavby nese stavebník. Dále bychom chtěli upozornit na znění §118 a násl. zákona o elektronických komunikacích, kde za porušení výše uvedených činností, v ochranném pásmu komunikačních vedení, je možno uložit pokutu až do výše 2 mil. Kč.

Kontakt v případě kolize s MW spoji :

- Petr Dundáček: petr.dundacek@t-mobile.cz

V další komunikaci nebo požadavku doplňujících dotazů, uvádějte do „Předmětu“ e-mailu vždy číslo jednací.



Příloha č.5

Podmínky řešení kolizí s elektropřípojkou

Tuto přílohu použijte pouze v případě kolize s elektropřípojkou.
Vaše žádost je v kolizi s elektropřípojkou pokud je v tabulce na první straně tohoto dokumentu uvedeno "Ano" na řádku "Elektropřípojky (vedení NN)".

V dotčeném území stavby se nachází kabelová trasa elektropřípojky k základnové stanici (ZS) společnosti T-Mobile Czech Republic a.s. (TMCZ).

S ohledem na výstavbu nad stávající trasou a v jejím ochranném pásmu požadujeme splnění následujících podmínek:

- Pro řešení níže uvedeného, kontaktujte kontaktního pracovníka.

Stavebník je dále povinen učinit veškerá potřebná opatření tak, aby nedošlo k poškození vedení elektropřípojky a zařízení stavebními pracemi, zejména tím, že zajistí:

- písemné vyrozumění o zahájení prací a to nejméně 15 dnů předem,
- před zahájením zemních prací vytyčení trasy elektropřípojky,
- prokazatelné seznámení pracovníků, kteří budou provádět práce, s polohou vedení (zařízení),
- upozornění organizace provádějící zemní práce na možnou odchylku uloženého kabelového vedení (zařízení) od polohy vyznačené ve výkresové dokumentaci,
- upozornění pracovníků, aby dbali při pracích v těchto místech největší opatrnosti a nepoužívali zde nevhodné nářadí, a také ve vzdálenosti nejméně 1,5m po každé straně vyznačené trasy vedení (zařízení) nepoužívali žádných mechanizačních prostředků (hloubících strojů, sbíječek apod.),
- řádné zabezpečení odkrytého podzemního kab. vedení (zařízení) proti poškození, odcizení
- odpovídající ochranu kabelů a ochranu kabelové trasy dle platných norem, pokud bude trasa kabelů pojížděna vozidly nebo stavební mechanizací
- nad kabelovou trasou dodržovat zákaz skládek a budování zařízení, která by znemožnila přístup ke kabelům (včetně, např. trvalých parkovišť" apod.)
- bez souhlasu majitele, správce nesnižovat, ani nezvyšovat krytí nad kabelovou trasou,
- při křížení, příp. souběžích podzemních kab. vedení byla dodržena ČSN 73 6005 „ Prostorové uspořádání sítí technického vybavení“,
- ohlášení ukončení stavby na servisního partnera TMCZ a jeho pozvání ke všem úkonům v řízení o povolení užívání stavby, aby prováděné práce respektovaly podmínky vyplývající ze zákona 127/2005 Sb., O elektronických komunikacích a zákona 183/2006 Sb., Stavební zákon a platných prováděcích vyhlášek.

V případě, že stavebník poškodí TI v majetku nebo správě TMCZ vzniká TMCZ právo na náhradu škody.

Při splnění výše uvedených podmínek TMCZ souhlasí s výstavbou v zájmovém území.

Kontakt v případě kolize s elektropřípojkou:

- servisní partner TMCZ, firma **S COM s.r.o. - Ing.Trnka 603 256 144**, e-mail: jaroslav.tmka@scm.cz, nebo **Michal Čejka 777 587 204**, e-mail: michal.cejka@scm.cz, v jejichž odpovědnosti je kompletní řešení dotčení kabelů NN, a to vč. zajištění vypracování všech požadovaných stupňů PD, zajištění a schválení PD na TMCZ, geodetické zaměření, vytyčení, fotodokumentace a dohled nad realizací stavby.

Společnost TMCZ vytyčení sítí nezajišťuje, se žádostí o vytyčení se obraťte na našeho servisního partnera.

V další komunikaci nebo požadavku doplňujících dotazů, uvádějte do „Předmětu“ e-mailu vždy číslo jednací.



Příloha č.6

Podmínky řešení kolizí se základnovou stanicí nebo bodem sítě

Tuto přílohu použijte pouze v případě kolize se základnovou stanicí nebo bodem sítě.

Vaše žádost je v kolizi se základnovou stanicí pokud je v tabulce na první straně tohoto dokumentu uvedeno "Ano" na řádku "Základnové stanice".

Vaše žádost je v kolizi s bodem sítě pokud je v tabulce na první straně tohoto dokumentu uvedeno "Ano" na řádku "Body sítě".

V dotčeném území je instalována základnová stanice nebo bod sítě (ZS) společnosti T-Mobile Czech Republic a.s. (TMCZ) vč. konstrukcí, technologie, napájení a rozvodů.

Seznam dotčených základových stanic a bodů sítě:

S realizací akce souhlasíme za podmínky dodržení níže uvedených pravidel:

1. Zásah do konstrukcí ZS, přesuny kabeláže, technologie, přístup k ZS atp. :

- minimálně 1 měsíc před realizací oznamte zahájení uvedené akce, na e-mailovou adresu:

jana.matejkova@external.t-mobile.cz

RAN_wystavba@t-mobile.cz

2. Výpadek napájení

- 14 dnů před plánovaným výpadkem napájení ZS nahlašte na e-mailovou adresu:

jana.matejkova@external.t-mobile.cz

ez@t-mobile.cz

V žádném případě nesmí být prováděna žádná manipulace s technologií a konstrukcemi ZS, bez předchozího projednání a odsouhlasení zástupcem společnosti T-Mobile CZ a.s..

V souvislosti se zněním § 100 zákona č. 127/2005 Sb., o elektronických komunikacích, upozorňujeme stavebníka, že za rušení provozu elektronických komunikačních zařízení a sítí nebo provozování rádiových služeb, je považováno i rušení způsobené stíněním nebo odrazy elektromagnetických vln stavbami nebo činnostmi stavebních strojů. Náklady na odstranění rušení stavbami nese vlastník dotčené stavby, náklady na odstranění rušení činnostmi souvisejícími s prováděním stavby nese stavebník. Dále bychom chtěli upozornit na znění §118 a násl. zákona o elektronických komunikacích, kde za porušení výše uvedených činností, v ochranném pásmu komunikačních vedení, je možno uložit pokutu až do výše 2 mil. Kč.

V další komunikaci nebo požadavku doplňujících dotazů, uvádějte do „Předmětu“ e-mailu vždy číslo jednací.



Příloha č.7

Popis DGN výkresů s průběhy tras optických vedení a elektropřípojky (vedení NN)

V případě kolize s trasou vedení optické sítě nebo trasou elektropřípojky (vedení NN) jsou součástí e-mailu obsahujícího toto stanovisko soubory DGN výkresů s průběhem tras vedení.

V případě kolize s trasou optické sítě je zaslán soubor "Opticke trasy vedeni <číslo žádosti>.dgn" ("<číslo žádosti>" je nahrazeno skutečným číslem žádosti).

V případě kolize s trasou elektropřípojky (vedení NN) je zaslán soubor "Elektro trasy vedeni NN <číslo žádosti>.dgn" ("<číslo žádosti>" je nahrazeno skutečným číslem žádosti).

Soubory DGN výkresů jsou vytvářeny pouze v případě kolize s průběhem trasy (čáry). V případě kolize pouze s bodovým objektem sítě nejsou výkresy generovány (odesílány).

Struktura DGN výkresů:

Přesnost	Číslo vrstvy
Geodeticky zaměřeno	1
Z dokumentace	2
Přibližný průběh	3
Plánovano (ve výstavbě)	4

Druh trasy	Styl čáry
Trasa vedení podzemní, v chrániče/žlabu	0
Trasa vedení v kabelovodu, v kolektoru, v metru, ...	3
Trasa vedení nadzemní, vedení na konstrukci	7

- Výkres ve formátu DGN V7.
- Kresba umístěna ve třetím kvadrantu v normální orientaci, přičemž souřadnice y, x v S-JTSK jsou v reálných souřadnicích výkresu MicroStationu stejné souřadnice se zápornými znaménky (y v JTSK = -x v souřadnicích výkresu, x v JTSK = -y v souřadnicích výkresu).



Statutární město Děčín
Dan Kazimír
Mírové nám. 1175/5
405 02 Děčín - Děčín IV-Podmokly

V Praze, 12.9.2022

Naše zn.: **220912-1028467295**

Věc: vyjádření k žádosti k akci "**Úprava sítě VO - Děčín - Václavov, ul. Ptačí, U Rybníka**"

Společnost Vodafone Czech Republic a.s. (dále jen „Vodafone“), se sídlem Praha 5, náměstí Junkových 2, IČ: 25788001, zapsaná dne 13.8. 1999 v obchodním rejstříku vedeném Městským soudem v Praze pod spisovou značkou B.6064 a společnost Vantage Towers, s.r.o. se sídlem Závěšova 502/5, Nusle, 140 00 Praha 4, zapsaná v obchodním rejstříku vedeném u Městského soudu v Praze pod sp. zn. C 330005, IČO: 09056009, DIČ: CZ09056009 zastoupená Vodafone na základě plné moci Vám sděluje, že dle Vámi podané žádosti ze dne **12.9.2022**, která je nedílnou součástí tohoto vyjádření,

souhlasí s realizací projektu.

Ve Vámi zadaném zájmovém území a v uvedené výšce (výška stavby: 6 m, výška jeřábu: 7 m) se nenachází žádné podzemní ani nadzemní vedení.


Platnost vyjádření je **1 rok** od data vydání. Vyjádření je platné pouze v rámci předmětného projektu a pro důvod vydání vyjádření stanovený žadatelem v žádosti.

Vyjádření pozbývá platnosti uplynutím doby platnosti, změnou rozsahu zájmového území i změnou důvodu vydání vyjádření uvedeného v žádosti, to vše v závislosti na tom, která ze skutečností rozhodná pro pozbytí platnosti tohoto vyjádření nastane nejdříve. Po skončení platnosti si musíte podat novou žádost na adrese <https://www.zadostovyjadreni.cz/vodafone/>.

S pozdravem

v.z. Ing. Kateřina Rendeková
Vodafone Czech Republic a. s.
náměstí Junkových 2808/2
150 00 Praha 5

Tel.: 607105305
E-mail: katerina.rendekova@vodafone.com



Seznam příloh/přiložených souborů:
Zadost_220912-1028467295.pdf

