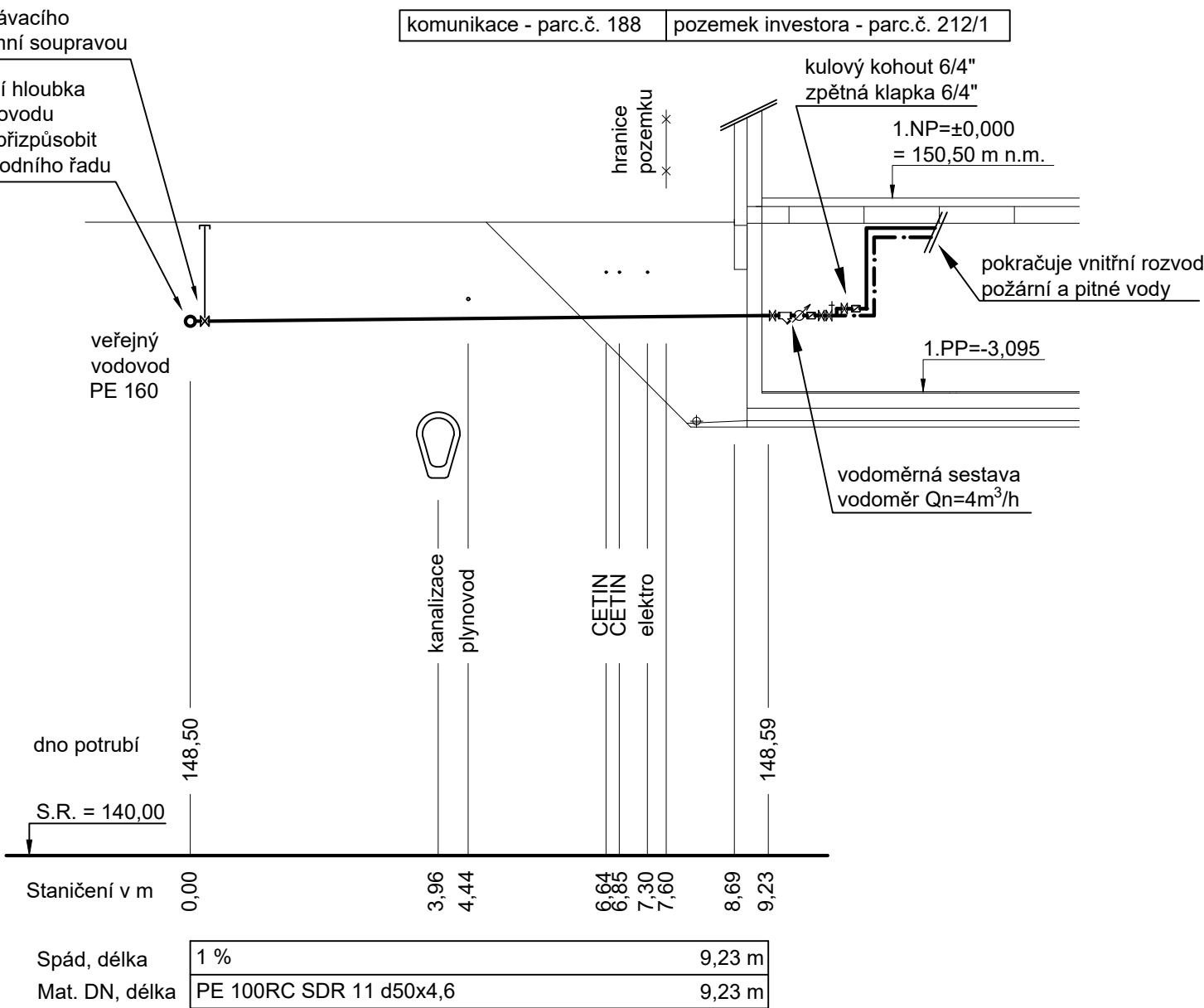
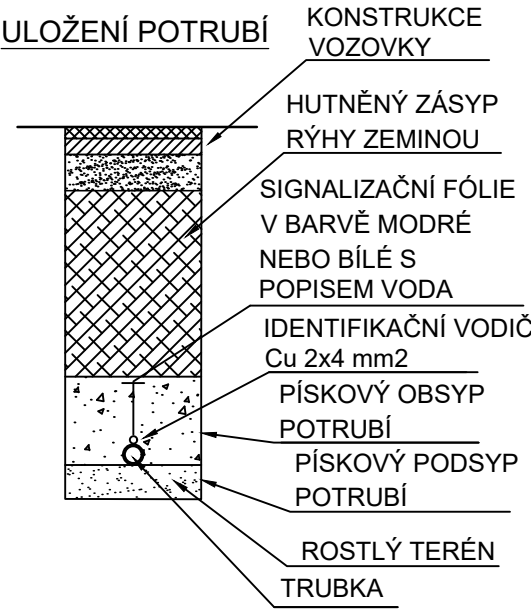
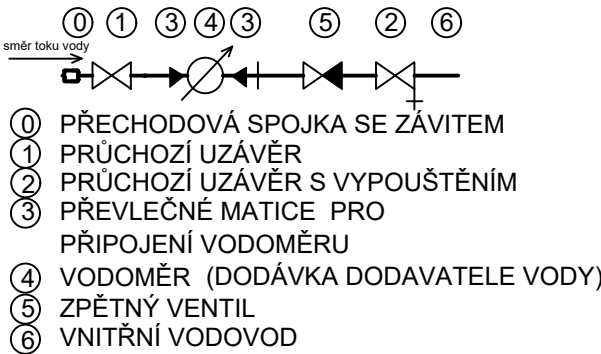


napojit pomocí navrtávacího pasu a šoupě se zemní soupravou

není známa její hloubka veřejného vodovodu spád přípojky přizpůsobit hloubce vodovodního řádu



VODOMĚRNÁ SESTAVA



POZNÁMKY:

- 1) Veškeré rozměry musí být ověřeny přímo na stavbě před provedením.
- 2) Technická zpráva je nedílnou součástí projektové dokumentace.
- 3) Výkresy pozdějšího data mají vždy přednost před výkresy dřívějších dat.
- 4) Před realizací je nutno vytyčit veškeré inženýrské sítě v zemi již uložené. Kóty terénu upřesnit dle projektu terénních úprav. Při křížení a souběhu s ostatními sítěmi je nutno dodržet minimální vzdálenosti určené ČSN 73 6005.

Profese:	D.1.4.a - zdravotně technické instalace
Investor:	Statutární město Děčín Mírové nám. 1175/5, Děčín IV-Podmokly, 405 02 Děčín
Akce:	DOZP Boletice Spojenců 214, 407 11 Děčín XXXII-Boletice nad Labem p.č. 212/1, 212/2, 211, 210/2 k.ú. Boletice nad Labem
Výkres:	Podélný řez - vodovodní přípojka

Formát:	A3
Stupeň:	DPS
Datum:	06/2024
Měřítko:	1:100
Číslo - výkres/revize:	11/00

Ing.Kamila MATTUŠOVÁ Hartigova 1060/76, 130 00 Praha 3 IČ: 01329910 kamc@seznam.cz +420 734 391 801
Zodpovědný projektant: Ing.Kamila MATTUŠOVÁ
Projektoval: Ing.Kamila MATTUŠOVÁ
Kreslil: Ing.Kamila MATTUŠOVÁ