











Značky, které značí el. zařízení nejsou uvedeny v měřítku
to znamená (sloupy, poj. skříně, atd.)

k.ú. Březiny u Děčína


ochrana před úrazem elektrickým proudem neživých částí
 ude provedena na straně NN automatickým odpojením od zdroje
 použitím nadproudových jističů v síti TN - C

* vzdálenost projektovaného zařízení bude v souladu
požadavky ČSN 73 6005 (prostorová norma)

LEGENDA :

- | | |
|---|---|
|  | Demonstrativní zemní kaň. vedení - vlastnictví město Dačín |
|  | Demonstrativní nadzemní vedení AIFe - vlastnictví město Dačín |
|  | Sátválcijci nadzemní vedení AIFe - vlastnictví město Dačín |
|  | Butysty |
|  | Sátválcijci, polohopis |
| | Hranice pozemkových parcel |
|  | Demonstrativní satelitní z. betonového skupu ČEZ |
|  | Sátválcijci satelitní - vlastnictví město Dačín |
|  | Betonový skup - ČEZ |

Před zahájením výkopových prací nutno vytyčit!!!
Podzemní zařízení jsou zakreslena pouze informativně.

Zodpovedný projektant		Projektant			
Vratislav Vaněk		Dan Kazimír		Vilanice 94 405 02 Děčín	
Investor: Statutární město Děčín, Mírové nám. 1175/5, 405 38 Děčín, IČ: 00261238				Stupeň PD DPS	
Úprava síti veřejného osvětlení Děčín XXXVII-B/řezny, ul. Českoslopská, MK směr ke hřbitovu				Datum 10/2019	
Demontaž				Měřítko Vykes č. 2 1:750	