

Děčín

k.ú. Děčín

Napěťová Hladina : NN - AC 3+PEN, 400/230V, 50Hz, TN-C-S

Ochrana před úrazem el. proudem u neživých částí bude provedena na straně NN automatickým odpojením od zdroje použitím nadproudových jisticích prvků v síti TN - C

Vzdálenost projektovaného zařízení bude v souladu s požadavky ČSN 73 6005 (prostorová norma)

LEGENDA :

	Silnice, polohopis
	Hranice pozemkových parcel
	Projektované zemní kabelové vedení ve stávající trase
	Stávající zemní kabelové vedení NN - ČEZ
	Stávající zemní kabelové vedení VN - ČEZ
	Stávající vodovodní řád - SČVK
	Stávající kanalizace - SČVK
	Stávající plynovod NTL - GasNet
	Stávající nefunkční plynovod - GasNet
	Stávající zem. sděl. kab. vedení - CETIN
	Stávající zem. sděl. kab. vedení - JAW
	Stávající zem. sděl. kab. vedení - VODAFONE
	Stávající zem. sděl. kab. vedení - T-MOBILE
	Stávající teplovod - TERMO Děčín

Projektovaný lampový stožár se svítidlem

Stávající lampový stož., pouze výměna svítidla

Nový zemní drát, demontovaný zemní drát

Nová zemní kab. spojka


Nová měněná rozvodná skříň

Stávající rozpojovací skříň - ČEZ

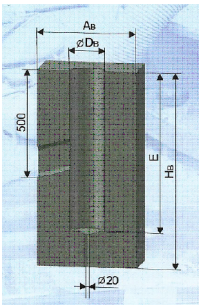
Značky, které značí el. zařízení nejsou uvedeny v měřítku to znamená (sloupy, poj. skříně, atd.)

Před zahájením výkopových prací nutno vytyčit!!!
Podzemní zařízení jsou zakreslena pouze informativně.

CYKY - J 4x25



Stožár K 6



Vetknute stožary					
H (mm)	H _e (mm)	A _s (mm)	D _s (mm)	E (mm)	M _k (kg/m)
6 000	900	600	200	800	7

Stožár K 6

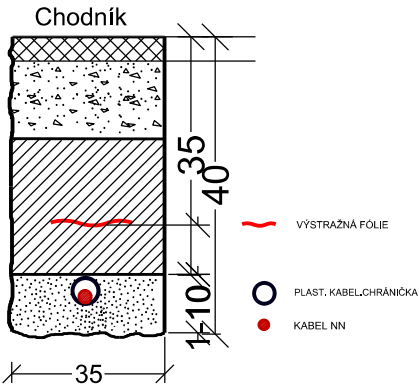
VYSVĚTLIVKY :

CHODNÍK (asfalt - zamk. dl.)

HUTNĚNÝ MATERIÁL - (štěrk jemný)

ZHUTNĚNÁ ZEMINA

ZEMINA



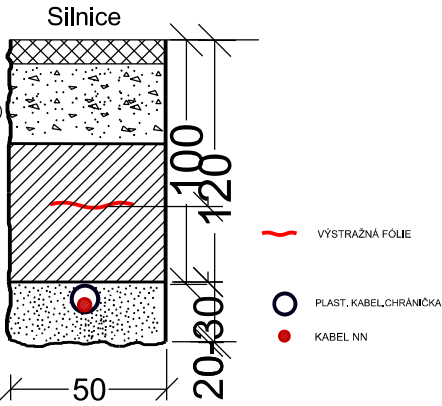
VYSVĚTLIVKY :

ŽULOVÉ KOSTÍČKY

HUTNĚNÝ MATERIÁL - (štěrk hrubý)

ZHUTNĚNÁ ZEMINA

ZEMINA



UPŘESNĚNÉ VRSTY VÝKOPŮ JSOU V PD - TECHNICKÁ ZPRÁVA

Zodpovědný projektant	Projektant	VAMA s.r.o. Vílenská 94 405 02 Děčín	
Vratislav Vaněk	Dan Kazimír		
Investor: Statutární město Děčín, Mírové nám. 1175/5, 405 38 Děčín, IČ: 00261238		Stupeň PD	DPS
Výměna stávající sítě veřejného osvětlení Děčín I, ul. Plavební		Datum	10/2023
		Měřítko	Výkres č. 1
Projektovaný stav - obecná situace		1:500	