

Terénní průzkum skalních svahů

Záznamový list č.

107

Objekt č.- pohled č.

001

Lokalita: DC - ul. Saská

Etáž: 0

GPS-N: 50° 47' 7.14804''

GPS-E: 14° 10' 41.36088''

Fotografie: 20200107_080829

Aziumt: 126°



Blok	Stabil.	Riziko	šířka x výška x hloubka	Poznámka
A	P1	NR	2x4x1.5	
B	N	BR	2x2x1.5	
C	P1	NR	4x4x2	
.
.
.
.
.

Poznámka:

Kácení:

3xBř15. 3xBo15. 2xS10

Bezpeč. kategorie:

N

Bezprostředně nestabilní

Míra rizika

NR

nízké

Bodové hodnocení:

4

Podezřelý objekt

Hodnocení a doporučení:

Provést kácení a ponechat přirozenému vývoji. periodicky sledovat v intervalu 1x ročně

Datum dokumentace:

7.1.2020

Datum hodnocení:



18.5.2020

Legenda : Skalní bloky A. B. ... - označení bloků

Doporučení dalšího postupu: a) ponechání přirozenému vývoji. b) založení kontrolního sledování a stanovení mezních stavů. c) doporučení způsobu zabezpečení

Nebezpečné stromy: S - smrk. Bř - bříza. Bo - borovice. Bu - buk. T - torzo. Du - dub. Jav - javor. Je - Jeřáb. To - topol. Os - osika. číslo označuje průměr kmene ve výšce 1 m nad terénem.

A ZCONSULT® spol. s r. o. Klášská 12, 400 01 Ústí nad Labem	Terénní průzkum skálních svahů			Záznamový list č. <div>107</div>	Objekt č.- pohled č. <div>002</div>																																								
				Fotografie: 20200107_081004	Aziumt: 62°																																								
Lokalita: <div>107 DC - ul. Saská</div>	Etáž: <div>0</div>	GPS-N: 50° 47' 7.28520''	GPS-E: 14° 10' 41.93292''																																										
				<table border="1"> <thead> <tr> <th>Blok</th> <th>Stabil.</th> <th>Riziko</th> <th>šířka x výška x hloubka</th> <th>Poznámka</th> </tr> </thead> <tbody> <tr> <td>C</td> <td>.</td> <td>.</td> <td></td> <td>viz předchozí list</td> </tr> <tr> <td>D</td> <td>P2</td> <td>NR</td> <td>2x2x1.5</td> <td></td> </tr> <tr> <td>E</td> <td>P1</td> <td>NR</td> <td>2x4</td> <td>suť do vel. 0.5 m</td> </tr> <tr> <td>.</td> <td>.</td> <td>.</td> <td></td> <td></td> </tr> <tr> <td>.</td> <td>.</td> <td>.</td> <td></td> <td></td> </tr> <tr> <td>.</td> <td>.</td> <td>.</td> <td></td> <td></td> </tr> <tr> <td>.</td> <td>.</td> <td>.</td> <td></td> <td></td> </tr> </tbody> </table>	Blok	Stabil.	Riziko	šířka x výška x hloubka	Poznámka	C	.	.		viz předchozí list	D	P2	NR	2x2x1.5		E	P1	NR	2x4	suť do vel. 0.5 m			
				Blok	Stabil.	Riziko	šířka x výška x hloubka	Poznámka																																					
				C	.	.		viz předchozí list																																					
				D	P2	NR	2x2x1.5																																						
				E	P1	NR	2x4	suť do vel. 0.5 m																																					
				.	.	.																																							
				.	.	.																																							
				.	.	.																																							
				.	.	.																																							
				Poznámka:																																									
Kácení: nálet do 10 cm min 5 m2																																													
Bezpeč. kategorie:																																													
P1	Potenciálně nestabilní 1																																												
Míra rizika																																													
NR	nízké																																												
Bodové hodnocení:																																													
4	Podezřelý objekt																																												
Hodnocení a doporučení: Provést kácení a ponechat přirozenému vývoji. periodicky sledovat v intervalu 1x ročně				Datum dokumentace: 7.1.2020																																									
				Datum hodnocení: 18.5.2020																																									
Legenda : Skalní bloky A. B. ... - označení bloků Doporučení dalšího postupu: a) ponechání přirozenému vývoji. b) založení kontrolního sledování a stanovení mezních stavů. c) doporučení způsobu zabezpečení Nebezpečné stromy: S - smrk. Bř - bříza. Bo - borovice. Bu - buk. T - torzo. Du - dub. Jav - javor. Je - Jeřáb. To - topol. Os - osika. číslo označuje průměr kmene ve výšce 1 m nad terénem.																																													

 AZCONSULT® spol. s r. o. Klášská 12, 400 01 Ústí nad Labem	<h1>Terénní průzkum skálních svahů</h1>			Záznamový list č. <h2>107</h2>		Objekt č.- pohled č. <h2>003</h2>		
				Fotografie: 20200107_081150		Aziumt: 128°		
Lokalita: 107 DC - ul. Saská		Etáž: 0	GPS-N: 50° 47' 6.48'' GPS-E: 14° 10' 42.0312''					
				Blok F	Stabil. P2	Riziko NR	šířka x výška x hloubka 1x1x0.5	Poznámka
				Poznámka:				
				Kácení: 2xBř15				
				Bezpeč. kategorie:				
				P2		Potenciálně nestabilní 2		
				Míra rizika				
				NR		nízké		
				Bodové hodnocení:				
				3		Podezřelý objekt		
Hodnocení a doporučení: Provést kácení a ponechat přirozenému vývoji. periodicky sledovat v intervalu 1x ročně				Datum dokumentace:				
				Datum hodnocení:				
				7.1.2020				
				18.5.2020				
Legenda : Skalní bloky A. B. ... - označení bloků Doporučení dalšího postupu: a) ponechání přirozenému vývoji. b) založení kontrolního sledování a stanovení mezních stavů. c) doporučení způsobu zabezpečení Nebezpečné stromy: S - smrk. Bř - bříza. Bo - borovice. Bu - buk. T - torzo. Du - dub. Jav - javor. Je - Jeřáb. To - topol. Os - osika. číslo označuje průměr kmene ve výšce 1 m nad terénem.								

A ZCONSULT® spol. s r. o. Klášská 12, 400 01 Ústí nad Labem	Terénní průzkum skálních svahů			Záznamový list č. <div>107</div>	Objekt č.- pohled č. <div>004</div>
				Fotografie: 20200107_081344	Aziumt: 123°
Lokalita: <div>107 DC - ul. Saská</div>	Etáž: <div>0</div>	GPS-N: 50° 47' 6.02379''	GPS-E: 14° 10' 42.7003''		

Blok	Stabil.	Riziko	šířka x výška x hloubka	Poznámka
A	P1	VR	1x4x1	gfragm.do 30 cm
B	P1	NR	2x2x1	drcení. 60 cm
C	P1	SR	1x3x1	rozvolněné
.
.
.
.
.

Poznámka:

místa pozorováno řízení do velikosti 1 m. viz obr. Vpravo dole

Kácení:

2xBo30. nálet 3m2

Bezpeč. kategorie:

P1	Potenciálně nestabilní 1
----	--------------------------

Míra rizika

VR	vysoké
----	--------

Bodové hodnocení:

16	Nebezpečný objekt
----	-------------------

Hodnocení a doporučení:

Provést kácení. ošetřit blok A očištěním a případně i síťováním. ostatní periodicky sledovat v intervalu 1x ročně

Datum dokumentace:

7.1.2020

Datum hodnocení:

18.5.2020

Legenda : Skalní bloky A. B. ... - označení bloků

Doporučení dalšího postupu: a) ponechání přirozenému vývoji. b) založení kontrolního sledování a stanovení mezních stavů. c) doporučení způsobu zabezpečení

Nebezpečné stromy: S - smrk. Bř - bříza. Bo - borovice. Bu - buk. T - torzo. Du - dub. Jav - javor. Je - Jeřáb. To - topol. Os - osika. číslo označuje průměr kmene ve výšce 1 m nad terénem.

A ZCONSULT® spol. s r. o. Klášská 12, 400 01 Ústí nad Labem	Terénní průzkum skálních svahů			Záznamový list č. <div>107</div>	Objekt č.- pohled č. <div>005</div>
				Fotografie: 20200107_081513	Aziumt: 91°
Lokalita: 107 DC - ul. Saská	Etáž: 0	GPS-N: 50° 47' 5.0838''	GPS-E: 14° 10' 41.53116''		

Blok	Stabil.	Riziko	šířka x výška x hloubka	Poznámka
A	P3	VR	1x2x3	
B	P3	VR	1x1x1	
C	P1	SR	3x3	suť do vel.50cm
.
.
.
.
.

Poznámka:

Kácení:
2xS30

Bezpeč. kategorie:

P1	Potenciálně nestabilní 1
----	--------------------------

Míra rizika

VR	vysoké
----	--------

Bodové hodnocení:

8	Labilní objekt
---	----------------

Hodnocení a doporučení:

Provést kácení. ponechat přirozenému vývoji. periodicky sledovat v intervalu 1x ročně

Datum dokumentace:

7.1.2020

Datum hodnocení:

18.5.2020

Legenda : Skalní bloky A. B. ... - označení bloků

Doporučení dalšího postupu: a) ponechání přirozenému vývoji. b) založení kontrolního sledování a stanovení mezních stavů. c) doporučení způsobu zabezpečení

Nebezpečné stromy: S - smrk. Bř - bříza. Bo - borovice. Bu - buk. T - torzo. Du - dub. Jav - javor. Je - Jeřáb. To - topol. Os - osika. číslo označuje průměr kmene ve výšce 1 m nad terénem.

Lokalita: **DC - ul. Saská**
107

Etáž:	0
-------	---

GPS-N:	50° 47' 4.85916''
--------	-------------------

GPS-E:	14° 10' 41.54772''
--------	--------------------

Fotografie:	20200107_081639
-------------	-----------------

Aziumt:	121°
---------	------

[illegible]

Poznámka:

Kácení:

Bo30

Bezpeč. kategorie:

P1

Potenciálně nestabilní 1

Míra rizika

VR

vysoké

Bodové hodnocení:

16

Nebezpečný objekt

Hodnocení a doporučení:

Provést kácení, suť A snést nebo urovnat, periodicky sledovat v intervalu 1x ročně

Datum dokumentace:

7.1.2020


Datum hodnocení:

18.5.2020

Legenda : Skalní bloky A. B. ... - označení bloků

Doporučení dalšího postupu: a) ponechání přirozenému vývoji. b) založení kontrolního sledování a stanovení mezních stavů. c) doporučení způsobu zabezpečení

Nebezpečné stromy: S - smrk, Bř - bříza, Bo - borovice, Bu - buk, T - torzo, Du - dub, Jav - javor, Je - Jeřáb, To - topol, Os - osika, číslo označuje průměr kmene ve výšce 1 m nad terénem.

A ZCONSULT® spol. s r. o. Klášská 12, 400 01 Ústí nad Labem	Terénní průzkum skálních svahů			Záznamový list č. <div>107</div>	Objekt č.- pohled č. <div>007</div>																																																		
				Fotografie: 20200107_081642	Aziumt: 137°																																																		
Lokalita: <div>107 DC - ul. Saská</div>	Etáž: <div>+5</div>	GPS-N: 50° 47' 4.85916''	GPS-E: 14° 10' 41.54772''																																																				
				<table border="1"> <thead> <tr> <th>Blok</th> <th>Stabil.</th> <th>Riziko</th> <th>šířka x výška x hloubka</th> <th>Poznámka</th> </tr> </thead> <tbody> <tr> <td>A</td> <td>P2</td> <td>VR</td> <td>1x1x1</td> <td></td> </tr> <tr><td></td><td>.</td><td>.</td><td></td><td></td></tr> <tr><td></td><td>.</td><td>.</td><td></td><td></td></tr> <tr><td></td><td>.</td><td>.</td><td></td><td></td></tr> <tr><td></td><td>.</td><td>.</td><td></td><td></td></tr> <tr><td></td><td>.</td><td>.</td><td></td><td></td></tr> <tr><td></td><td>.</td><td>.</td><td></td><td></td></tr> <tr><td></td><td>.</td><td>.</td><td></td><td></td></tr> <tr><td></td><td>.</td><td>.</td><td></td><td></td></tr> </tbody> </table>	Blok	Stabil.	Riziko	šířka x výška x hloubka	Poznámka	A	P2	VR	1x1x1					
				Blok	Stabil.	Riziko	šířka x výška x hloubka	Poznámka																																															
				A	P2	VR	1x1x1																																																
					.	.																																																	
					.	.																																																	
					.	.																																																	
					.	.																																																	
					.	.																																																	
					.	.																																																	
					.	.																																																	
	.	.																																																					
Poznámka:																																																							
Kácení:																																																							
Bezpeč. kategorie:																																																							
P2		Potenciálně nestabilní 2																																																					
Míra rizika																																																							
VR		vysoké																																																					
Bodové hodnocení:																																																							
12		Ohrožující objekt																																																					
Datum dokumentace:				7.1.2020																																																			
Datum hodnocení:				18.5.2020																																																			
Hodnocení a doporučení: Ponechat přirozenému vývoji. periodicky sledovat v intervalu 1x ročně																																																							
Legenda : Skalní bloky A. B. ... - označení bloků Doporučení dalšího postupu: a) ponechání přirozenému vývoji. b) založení kontrolního sledování a stanovení mezních stavů. c) doporučení způsobu zabezpečení Nebezpečné stromy: S - smrk. Bř - bříza. Bo - borovice. Bu - buk. T - torzo. Du - dub. Jav - javor. Je - Jeřáb. To - topol. Os - osika. číslo označuje průměr kmene ve výšce 1 m nad terénem.																																																							

A ZCONSULT® spol. s r. o. Klášská 12, 400 01 Ústí nad Labem	Terénní průzkum skálních svahů			Záznamový list č. <div>107</div>	Objekt č.- pohled č. <div>008</div>			
				Fotografie: 20200107_081642	Aziumt: 137°			
Lokalita: <div>107 DC - ul. Saská</div>	Etáž: <div>+5</div>	GPS-N: 50° 47' 4.85916''	GPS-E: 14° 10' 41.54772''					
				Blok	Stabil.	Riziko	šířka x výška x hloubka	Poznámka
				Poznámka: v kácení řazeny i stromy. z jiných fotek				
				Kácení: 8xBo35. Bř25. Bř40. S50. S25				
				Bezpeč. kategorie:				
				. Nehodnocený				
				Míra rizika				
				. Nehodnocený				
				Bodové hodnocení:				
				-1 Nehodnocený objekt				
Hodnocení a doporučení: Provést kácení na celém svahu				Datum dokumentace:				
				7.1.2020				
				Datum hodnocení:				
				18.5.2020				
Legenda : Skalní bloky A. B. ... - označení bloků Doporučení dalšího postupu: a) ponechání přirozenému vývoji. b) založení kontrolního sledování a stanovení mezních stavů. c) doporučení způsobu zabezpečení Nebezpečné stromy: S - smrk. Bř - bříza. Bo - borovice. Bu - buk. T - torzo. Du - dub. Jav - javor. Je - Jeřáb. To - topol. Os - osika. číslo označuje průměr kmene ve výšce 1 m nad terénem.								

A ZCONSULT® spol. s r. o. Klášská 12, 400 01 Ústí nad Labem	Terénní průzkum skálních svahů			Záznamový list č. <div>107</div>	Objekt č.- pohled č. <div>009</div>																																																		
				Fotografie: 20200107_081934	Aziumt: 23°																																																		
Lokalita: <div>107 DC - ul. Saská</div>	Etáž: <div>+10</div>	GPS-N: 50° 47' 5.60978''	GPS-E: 14° 10' 42.0798''																																																				
				<table border="1"> <thead> <tr> <th>Blok</th> <th>Stabil.</th> <th>Riziko</th> <th>šířka x výška x hloubka</th> <th>Poznámka</th> </tr> </thead> <tbody> <tr> <td>A</td> <td>P2</td> <td>VR</td> <td>1.5x0.5x1</td> <td></td> </tr> <tr><td></td><td></td><td></td><td></td><td></td></tr> <tr><td></td><td></td><td></td><td></td><td></td></tr> <tr><td></td><td></td><td></td><td></td><td></td></tr> <tr><td></td><td></td><td></td><td></td><td></td></tr> <tr><td></td><td></td><td></td><td></td><td></td></tr> <tr><td></td><td></td><td></td><td></td><td></td></tr> <tr><td></td><td></td><td></td><td></td><td></td></tr> <tr><td></td><td></td><td></td><td></td><td></td></tr> </tbody> </table>	Blok	Stabil.	Riziko	šířka x výška x hloubka	Poznámka	A	P2	VR	1.5x0.5x1																																										
				Blok	Stabil.	Riziko	šířka x výška x hloubka	Poznámka																																															
				A	P2	VR	1.5x0.5x1																																																
Poznámka:																																																							
Kácení: 2xBo10. Bř40. Bř30. Bo35																																																							
Bezpeč. kategorie:																																																							
P2		Potenciálně nestabilní 2																																																					
Míra rizika																																																							
VR		vysoké																																																					
Bodové hodnocení:																																																							
12		Ohrožující objekt																																																					
Datum dokumentace:				7.1.2020																																																			
Datum hodnocení:				18.5.2020																																																			
Hodnocení a doporučení: Provést kácení na celém svahu. ponechat přirozenému vývoji. periodicky sledovat v intervalu 1x ročně																																																							
Legenda : Skalní bloky A. B. ... - označení bloků Doporučení dalšího postupu: a) ponechání přirozenému vývoji. b) založení kontrolního sledování a stanovení mezních stavů. c) doporučení způsobu zabezpečení Nebezpečné stromy: S - smrk. Bř - bříza. Bo - borovice. Bu - buk. T - torzo. Du - dub. Jav - javor. Je - Jeřáb. To - topol. Os - osika. číslo označuje průměr kmene ve výšce 1 m nad terénem.																																																							

[illegible]

Poznámka:

Kácení:

Bo30

Bezpeč. kategorie:

P3

Potenciálně nestabilní 3

Míra rizika

VR

vysoké

Bodové hodnocení:

8

Labilní objekt

Hodnocení a doporučení:

Provést kácení, vizuálně sledovat v intervalu 5 let

Datum dokumentace:

7.1.2020

Datum hodnocení:

18.5.2020

Legenda : Skalní bloky A. B. ... - označení bloků

Doporučení dalšího postupu: a) ponechání přirozenému vývoji. b) založení kontrolního sledování a stanovení mezních stavů. c) doporučení způsobu zabezpečení

Nebezpečné stromy: S - smrk, Bř - bříza, Bo - borovice, Bu - buk, T - torzo, Du - dub, Jav - javor, Je - Jeřáb, To - topol, Os - osika, číslo označuje průměr kmene ve výšce 1 m nad terénem.

A ZCONSULT® spol. s r. o. Klášská 12, 400 01 Ústí nad Labem	Terénní průzkum skálních svahů			Záznamový list č. <div>107</div>	Objekt č.- pohled č. <div>012</div>																																						
				Fotografie: 20200107_082105	Aziumt: 30°																																						
Lokalita: <div>107 DC - ul. Saská</div>	Etáž: <div>+20</div>	GPS-N: 50° 47' 6.0288''	GPS-E: 14° 10' 42.40488''																																								
	<table border="1"> <thead> <tr> <th>Blok</th> <th>Stabil.</th> <th>Riziko</th> <th>šířka x výška x hloubka</th> <th>Poznámka</th> </tr> </thead> <tbody> <tr> <td>A</td> <td>N</td> <td>SR</td> <td>6x2x2</td> <td></td> </tr> <tr> <td>B</td> <td>P1</td> <td>SR</td> <td>1.5x1x1</td> <td></td> </tr> <tr> <td>.</td> <td>.</td> <td>.</td> <td></td> <td></td> </tr> <tr> <td>.</td> <td>.</td> <td>.</td> <td></td> <td></td> </tr> <tr> <td>.</td> <td>.</td> <td>.</td> <td></td> <td></td> </tr> <tr> <td>.</td> <td>.</td> <td>.</td> <td></td> <td></td> </tr> <tr> <td>.</td> <td>.</td> <td>.</td> <td></td> <td></td> </tr> </tbody> </table>	Blok	Stabil.	Riziko	šířka x výška x hloubka	Poznámka	A	N	SR	6x2x2		B	P1	SR	1.5x1x1					
	Blok	Stabil.	Riziko	šířka x výška x hloubka	Poznámka																																						
	A	N	SR	6x2x2																																							
	B	P1	SR	1.5x1x1																																							
	.	.	.																																								
	.	.	.																																								
	.	.	.																																								
	.	.	.																																								
	.	.	.																																								
	Poznámka:																																										
Kácení: 2xBř30. Du10																																											
Bezpeč. kategorie:																																											
N		Bezprostředně nestabilní																																									
Míra rizika																																											
SR		střední																																									
Bodové hodnocení:																																											
16		Nebezpečný objekt																																									
Datum dokumentace:				7.1.2020																																							
Datum hodnocení:				18.5.2020																																							
Hodnocení a doporučení: Provést kácení. vyčistit oblast A a zajistit síťováním. oblast sledovat v intervalu 1 roku																																											
Legenda : Skalní bloky A. B. ... - označení bloků Doporučení dalšího postupu: a) ponechání přirozenému vývoji. b) založení kontrolního sledování a stanovení mezních stavů. c) doporučení způsobu zabezpečení Nebezpečné stromy: S - smrk. Bř - bříza. Bo - borovice. Bu - buk. T - torzo. Du - dub. Jav - javor. Je - Jeřáb. To - topol. Os - osika. číslo označuje průměr kmene ve výšce 1 m nad terénem.																																											

Nebezpečné stromy: S - smrk, Bř - bříza, Bo - borovice, Bu - buk, T - torzo, Du - dub, Jav - javor, Je - Jeřáb, To - topol, Os - osika, číslo označuje průměr kmene ve výšce 1 m nad terénem.

A ZCONSULT® spol. s r. o. Klášská 12, 400 01 Ústí nad Labem	Terénní průzkum skálních svahů			Záznamový list č. <div>107</div>	Objekt č.- pohled č. <div>014</div>			
				Fotografie: 20200107_082740	Aziumt: 292°			
Lokalita: <div>107 DC - ul. Saská</div>	Etáž: <div>+35</div>	GPS-N: 50° 47' 6.0936''	GPS-E: 14° 10' 43.92984''					
				Blok	Stabil.	Riziko	šířka x výška x hloubka	Poznámka
				Poznámka: AA. BB - kotevní táhla a řetězy				
				Kácení: 4xBř20. 4xDu10. Bo35				
				Bezpeč. kategorie:				
				. Nehodnocený				
				Míra rizika				
				. Nehodnocený				
				Bodové hodnocení:				
				-1 Nehodnocený objekt				
Hodnocení a doporučení: Provést kácení. oblast sledovat v intervalu 5 let se zaměřením na stávající kotevní prvky AA a BB.				Datum dokumentace:				
				7.1.2020				
				Datum hodnocení:				
				18.5.2020				
Legenda : Skalní bloky A. B. ... - označení bloků Doporučení dalšího postupu: a) ponechání přirozenému vývoji. b) založení kontrolního sledování a stanovení mezních stavů. c) doporučení způsobu zabezpečení Nebezpečné stromy: S - smrk. Bř - bříza. Bo - borovice. Bu - buk. T - torzo. Du - dub. Jav - javor. Je - Jeřáb. To - topol. Os - osika. číslo označuje průměr kmene ve výšce 1 m nad terénem.								

[illegible]

Poznámka:

Kácení:

Bezpeč. kategorie:

P2

Potenciálně nestabilní 2

Míra rizika

VR

vysoké

Bodové hodnocení:

12

Ohrožující objekt

Hodnocení a doporučení:

Ponechat přirozenému vývoji. oblast sledovat v intervalu 5 let

Datum dokumentace:

7.1.2020

Datum hodnocení:

18.5.2020

Legenda : Skalní bloky A. B. ... - označení bloků

Doporučení dalšího postupu: a) ponechání přirozenému vývoji. b) založení kontrolního sledování a stanovení mezních stavů. c) doporučení způsobu zabezpečení

Nebezpečné stromy: S - smrk, Bř - bříza, Bo - borovice, Bu - buk, T - torzo, Du - dub, Jav - javor, Je - Jeřáb, To - topol, Os - osika, číslo označuje průměr kmene ve výšce 1 m nad terénem.

[illegible]

Poznámka:

Kácení:

Bezpeč. kategorie:

SA

Sanovaný

Míra rizika

BR

minimální - bez

Bodové hodnocení:

6

Labilní objekt

Hodnocení a doporučení:

Odstrani obě místa ohrožena a nadále oblast sledovat v intervalu 5 let

Datum dokumentace:

18.5.2020

Datum hodnocení:

18.5.2020


Legenda : Skalní bloky A. B. ... - označení bloků

Doporučení dalšího postupu: a) ponechání přirozenému vývoji. b) založení kontrolního sledování a stanovení mezních stavů. c) doporučení způsobu zabezpečení

Nebezpečné stromy: S - smrk, Bř - bříza, Bo - borovice, Bu - buk, T - torzo, Du - dub, Jav - javor, Je - Jeřáb, To - topol, Os - osika, číslo označuje průměr kmene ve výšce 1 m nad terénem.

AZCONSULT® spol. s r. o. Klášská 12, 400 01 Ústí nad Labem	Terénní průzkum skálních svahů			Záznamový list č. <div>107</div>	Objekt č.- pohled č. <div>017</div>			
				Fotografie: 20200518_110549	Aziumt: 144			
Lokalita: <div>107 DC - ul. Saská</div>	Etáž: <div>0</div>	GPS-N: 50° 47' 6.6012''	GPS-E: 14° 10' 41.51244''					
				Blok	Stabil.	Riziko	šířka x výška x hloubka	Poznámka
				Poznámka:				
				Kácení: Bř45				
				Bezpeč. kategorie:				
				<div>.</div> <div>Nehodnocený</div>				
				Míra rizika				
				<div>.</div> <div>Nehodnocený</div>				
				Bodové hodnocení:				
				<div>-1</div> <div>Nehodnocený objekt</div>				
Hodnocení a doporučení: Odstranit břízu vč.chemického ošetření a nadále oblast sledovat v intervalu 1 roku				Datum dokumentace:				
				<div>18.5.2020</div>				
				Datum hodnocení:				
				<div>18.5.2020</div>				
Legenda : Skalní bloky A. B. ... - označení bloků Doporučení dalšího postupu: a) ponechání přirozenému vývoji. b) založení kontrolního sledování a stanovení mezních stavů. c) doporučení způsobu zabezpečení Nebezpečné stromy: S - smrk. Bř - bříza. Bo - borovice. Bu - buk. T - torzo. Du - dub. Jav - javor. Je - Jeřáb. To - topol. Os - osika. číslo označuje průměr kmene ve výšce 1 m nad terénem.								

A ZCONSULT® spol. s r. o. Klášská 12, 400 01 Ústí nad Labem	Terénní průzkum skálních svahů			Záznamový list č. 107	Objekt č.- pohled č. 018
	Lokalita: 107 DC - ul. Saská	Etáž: 0	GPS-N: 50° 47' 5.46828'' GPS-E: 14° 10' 41.45004''	Fotografie: 20200518_111601	Aziimt: 150°



Blok	Stabil.	Riziko	šířka x výška x hloubka	Poznámka
A	P2	SR	1x0.5x0.5	5ks

Poznámka:

Kácení:

Bezpeč. kategorie:

P2	Potenciálně nestabilní 2
----	--------------------------

Míra rizika

SR	střední
----	---------

Bodové hodnocení:


6	Labilní objekt
---	----------------

Hodnocení a doporučení:
 Ponechat přirozenému vývoji a nadále oblast sledovat v intervalu 1 roku

Datum dokumentace: 18.5.2020

Datum hodnocení: 18.5.2020


Legenda : Skální bloky A. B. ... - označení bloků
 Doporučení dalšího postupu: a) ponechání přirozenému vývoji. b) založení kontrolního sledování a stanovení mezních stavů. c) doporučení způsobu zabezpečení
 Nebezpečné stromy: S - smrk. Bř - bříza. Bo - borovice. Bu - buk. T - torzo. Du - dub. Jav - javor. Je - Jeřáb. To - topol. Os - osika. číslo označuje průměr kmene ve výšce 1 m nad terénem.

A ZCONSULT® spol. s r. o. Klášská 12, 400 01 Ústí nad Labem	Terénní průzkum skálních svahů			Záznamový list č. <div>107</div>	Objekt č.- pohled č. <div>019</div>																																													
				Fotografie: 20200518_112848	Aziumt: 101°																																													
Lokalita: <div>107 DC - ul. Saská</div>	Etáž: <div>+10</div>	GPS-N: 50° 47' 4.88688''	GPS-E: 14° 10' 42.13776''																																															
				<table border="1"> <thead> <tr> <th>Blok</th> <th>Stabil.</th> <th>Riziko</th> <th>šířka x výška x hloubka</th> <th>Poznámka</th> </tr> </thead> <tbody> <tr> <td>A</td> <td>P1</td> <td>SR</td> <td>0.6x0.3x1</td> <td>6ks</td> </tr> <tr><td></td><td>.</td><td>.</td><td></td><td></td></tr> <tr><td></td><td>.</td><td>.</td><td></td><td></td></tr> <tr><td></td><td>.</td><td>.</td><td></td><td></td></tr> <tr><td></td><td>.</td><td>.</td><td></td><td></td></tr> <tr><td></td><td>.</td><td>.</td><td></td><td></td></tr> <tr><td></td><td>.</td><td>.</td><td></td><td></td></tr> <tr><td></td><td>.</td><td>.</td><td></td><td></td></tr> </tbody> </table>	Blok	Stabil.	Riziko	šířka x výška x hloubka	Poznámka	A	P1	SR	0.6x0.3x1	6ks				
				Blok	Stabil.	Riziko	šířka x výška x hloubka	Poznámka																																										
				A	P1	SR	0.6x0.3x1	6ks																																										
					.	.																																												
					.	.																																												
					.	.																																												
					.	.																																												
					.	.																																												
					.	.																																												
					.	.																																												
Poznámka: Ohrožená oblast. soukromý pozemek. dvůr domu																																																		
Kácení:																																																		
Bezpeč. kategorie:																																																		
P1	Potenciálně nestabilní 1																																																	
Míra rizika																																																		
SR	střední																																																	
Bodové hodnocení:																																																		
8	Labilní objekt																																																	
Hodnocení a doporučení: Provést průzkum pomocí nástrojů a případně odstranit a nadále oblast sledovat v intervalu 1 roku				Datum dokumentace:	18.5.2020																																													
				Datum hodnocení:	18.5.2020																																													
Legenda : Skalní bloky A. B. ... - označení bloků Doporučení dalšího postupu: a) ponechání přirozenému vývoji. b) založení kontrolního sledování a stanovení mezních stavů. c) doporučení způsobu zabezpečení Nebezpečné stromy: S - smrk. Bř - bříza. Bo - borovice. Bu - buk. T - torzo. Du - dub. Jav - javor. Je - Jeřáb. To - topol. Os - osika. číslo označuje průměr kmene ve výšce 1 m nad terénem.																																																		

Terénní průzkum skálních svahů

Záznamový list č.	Objekt č.- pohled č.
107	021
Fotografie:	20200518_120246
Aziumt:	166°

Lokalita:	Etáž:	GPS-N:	GPS-E:
107 DC - ul. Saská	+25	50° 47' 6.47772''	14° 10' 43.42728''





Blok	Stabil.	Riziko	šířka x výška x hloubka	Poznámka
A	P1	VR	1x2x0.5	
B	P1	VR	1x1x1	
.	.	.	.	
.	.	.	.	
.	.	.	.	
.	.	.	.	
.	.	.	.	
.	.	.	.	

Poznámka:	
Kácení: 2xBo35	
Bezpeč. kategorie:	
P1	Potenciálně nestabilní 1
Míra rizika	
VR	vysoké
Bodové hodnocení:	
16	Nebezpečný objekt
Datum dokumentace:	
18.5.2020	
Datum hodnocení:	
18.5.2020	

Hodnocení a doporučení:
Provést kácení. Obě oblasti ponechat přirozenému vývoji, osadit monitoringem a sledovat v intervalu 1 rok.

Legenda : Skalní bloky A. B. ... - označení bloků
Doporučení dalšího postupu: a) ponechání přirozenému vývoji. b) založení kontrolního sledování a stanovení mezních stavů. c) doporučení způsobu zabezpečení
Nebezpečné stromy: S - smrk. Bř - bříza. Bo - borovice. Bu - buk. T - torzo. Du - dub. Jav - javor. Je - Jeřáb. To - topol. Os - osika. číslo označuje průměr kmene ve výšce 1 m nad terénem.

 spol. s r. o. <small>Klíšská 12, 400 01 Ústí nad Labem</small>	<h1>Terénní průzkum skálních svahů</h1>			Záznamový list č. <h2>107</h2>	Objekt č.- pohled č. <h2>022</h2>																																													
				Fotografie: 20200518_124102		Aziumt: 135°																																												
Lokalita: 107 DC - ul. Saská	Etáž: +35	GPS-N: 50° 47' 6.04428''	GPS-E: 14° 10' 43.52772''																																															
				<table border="1"> <thead> <tr> <th>Blok</th> <th>Stabil.</th> <th>Riziko</th> <th>šířka x výška x hloubka</th> <th>Poznámka</th> </tr> </thead> <tbody> <tr> <td>A</td> <td>P2</td> <td>BR</td> <td>.5x.3x.5</td> <td>antropogenní otv.</td> </tr> <tr><td>.</td><td>.</td><td>.</td><td>.</td><td>.</td></tr> <tr><td>.</td><td>.</td><td>.</td><td>.</td><td>.</td></tr> <tr><td>.</td><td>.</td><td>.</td><td>.</td><td>.</td></tr> <tr><td>.</td><td>.</td><td>.</td><td>.</td><td>.</td></tr> <tr><td>.</td><td>.</td><td>.</td><td>.</td><td>.</td></tr> <tr><td>.</td><td>.</td><td>.</td><td>.</td><td>.</td></tr> <tr><td>.</td><td>.</td><td>.</td><td>.</td><td>.</td></tr> </tbody> </table>	Blok	Stabil.	Riziko	šířka x výška x hloubka	Poznámka	A	P2	BR	.5x.3x.5	antropogenní otv.	
				Blok	Stabil.	Riziko	šířka x výška x hloubka	Poznámka																																										
				A	P2	BR	.5x.3x.5	antropogenní otv.																																										
																																													
																																													
																																													
																																													
																																													
																																													
																																													
Poznámka:																																																		
Kácení:																																																		
Bezpeč. kategorie:																																																		
P2		Potenciálně nestabilní 2																																																
Míra rizika																																																		
BR		minimální - bez																																																
Bodové hodnocení:																																																		
0		Stabilní objekt																																																
Hodnocení a doporučení: Provést kácení. Obě oblasti ponechat přirozenému vývoji a sledovat v intervalu 1 rok.				Datum dokumentace: 18.5.2020																																														
				Datum hodnocení: 18.5.2020																																														
Legenda : Skalní bloky A. B. ... - označení bloků Doporučení dalšího postupu: a) ponechání přirozenému vývoji. b) založení kontrolního sledování a stanovení mezních stavů. c) doporučení způsobu zabezpečení Nebezpečné stromy: S - smrk. Bř - bříza. Bo - borovice. Bu - buk. T - torzo. Du - dub. Jav - javor. Je - Jeřáb. To - topol. Os - osika. číslo označuje průměr kmene ve výšce 1 m nad terénem.																																																		

Terénní průzkum skálních svahů

Záznamový list č.

107

Objekt č.- pohled č.

023

Lokalita:
107 DC - ul. Saská

Etáž:
+30

GPS-N: **50° 47' 6.06246''**
GPS-E: **14° 10' 43.05''**

Fotografie: **20200518_125230**

Aziumt: **79°**



Blok	Stabil.	Riziko	šířka x výška x hloubka	Poznámka
A	P2	VR	1x1	
B	P2	VR	0.5x0.5	7ks
.	.	.		
.	.	.		
.	.	.		
.	.	.		
.	.	.		
.	.	.		

Poznámka:

Kácení:

Bo30

Bezpeč. kategorie:

P2

Potenciálně nestabilní 2

Míra rizika

VR

vysoké

Bodové hodnocení:

12

Ohrožující objekt

Hodnocení a doporučení:

Provést kácení. Obě oblasti ponechat přirozenému vývoji a sledovat v intervalu 1 rok.

Datum dokumentace:

18.5.2020

Datum hodnocení:

18.5.2020

Legenda : Skalní bloky A. B. ... - označení bloků

Doporučení dalšího postupu: a) ponechání přirozenému vývoji. b) založení kontrolního sledování a stanovení mezních stavů. c) doporučení způsobu zabezpečení

Nebezpečné stromy: S - smrk. Bř - bříza. Bo - borovice. Bu - buk. T - torzo. Du - dub. Jav - javor. Je - Jeřáb. To - topol. Os - osika. číslo označuje průměr kmene ve výšce 1 m nad terénem.