

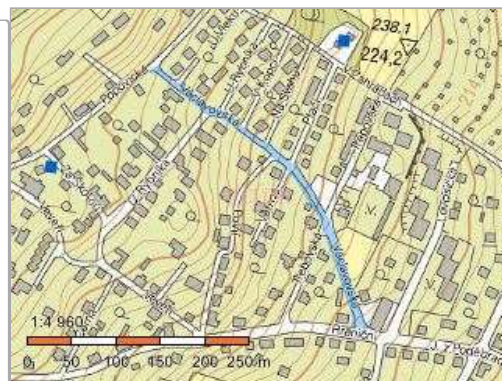


Informace o pozemku

Parcelní číslo:	2225 
Obec:	Děčín [562335] 
Katastrální území:	Podmokly [625141]
Číslo LV:	10001
Výměra [m ²]:	2832
Typ parcely:	Parcela katastru nemovitostí
Mapový list:	
Určení výměry:	Ze souřadnic v S-JTSK
Způsob využití:	ostatní komunikace
Druh pozemku:	ostatní plocha



Vlastníci, jiní oprávnění

Vlastnické právo

Podíl

Statutární město Děčín, Mírové nám. 1175/5, Děčín IV-Podmokly, 40502 Děčín

Způsob ochrany nemovitosti

Název

rozsáhlé chráněné území

Seznam BPEJ

Parcela nemá evidované BPEJ.

Omezení vlastnického práva

Typ


Věcné břemeno vedení

Věcné břemeno zřizování a provozování vedení

Jiné zápisy

Nejsou evidovány žádné jiné zápisy.

 Řízení, v rámci kterých byl k nemovitosti zapsán cenový údaj

Nemovitost je v územním obvodu, kde státní správu katastru nemovitostí ČR vykonává [Katastrální úřad pro Ústecký kraj](#), [Katastrální pracoviště Děčín](#) 

Zobrazené údaje mají informativní charakter. Platnost dat k 22.04.2021 13:00.